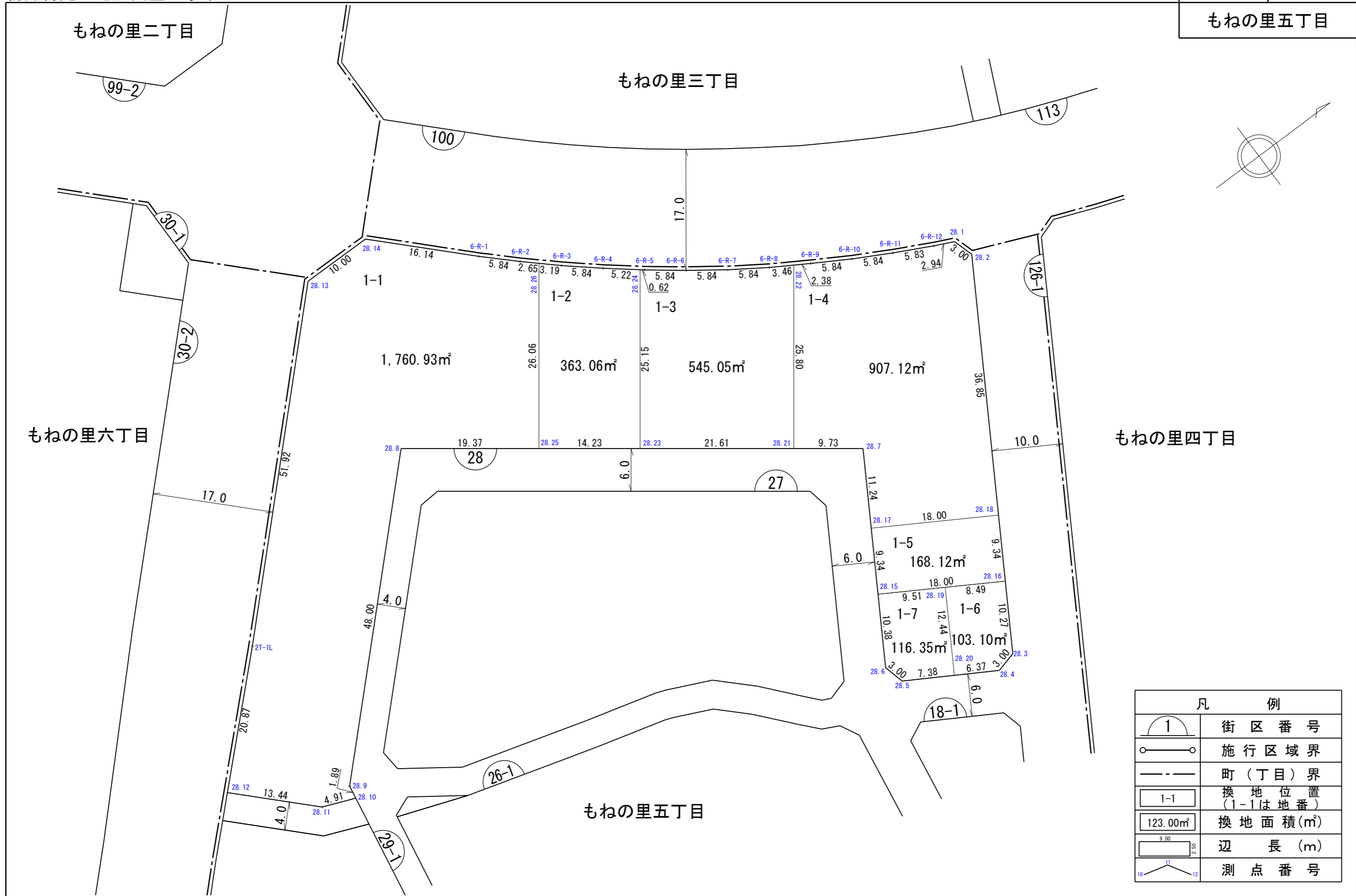


# 換 地 図

街区番号	28
もねの里五丁目	

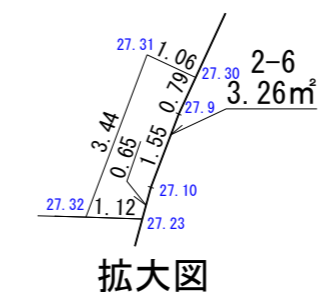
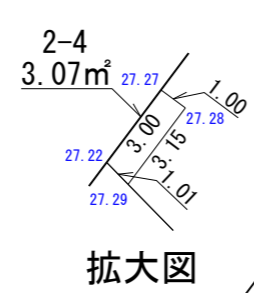
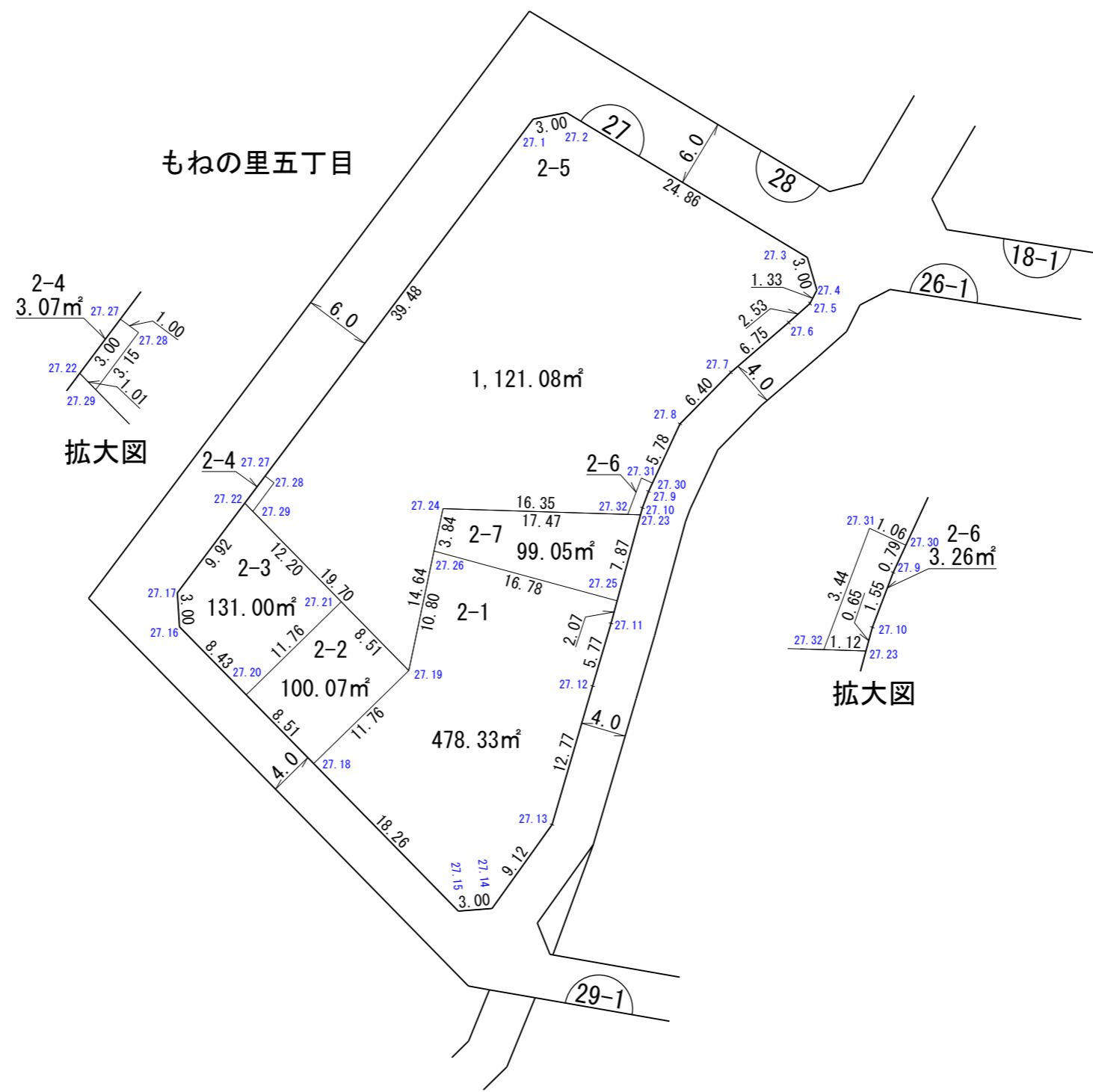
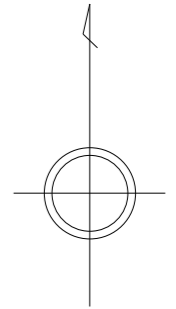


凡 例	
	街区番号
	施行区域界
	町(丁目)界
	換地位置 (1-1は地番)
	換地面積(m²)
	辺長(m)
	測点番号

独立行政法人都市再生機構

# 換 地 図

街区番号 27  
もねの里五丁目



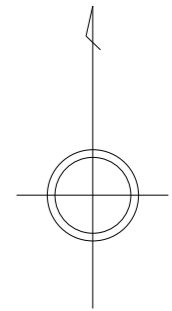
凡 例	
	街区番号
	施行区域界
	町(丁目)界
	換地位置 (1-1は地番)
	換地面積(m <sup>2</sup> )
	辺長(m)
	測点番号

独立行政法人都市再生機構

縮尺 1 : 500

# 換 地 図

街区番号 26-1  
もねの里五丁目



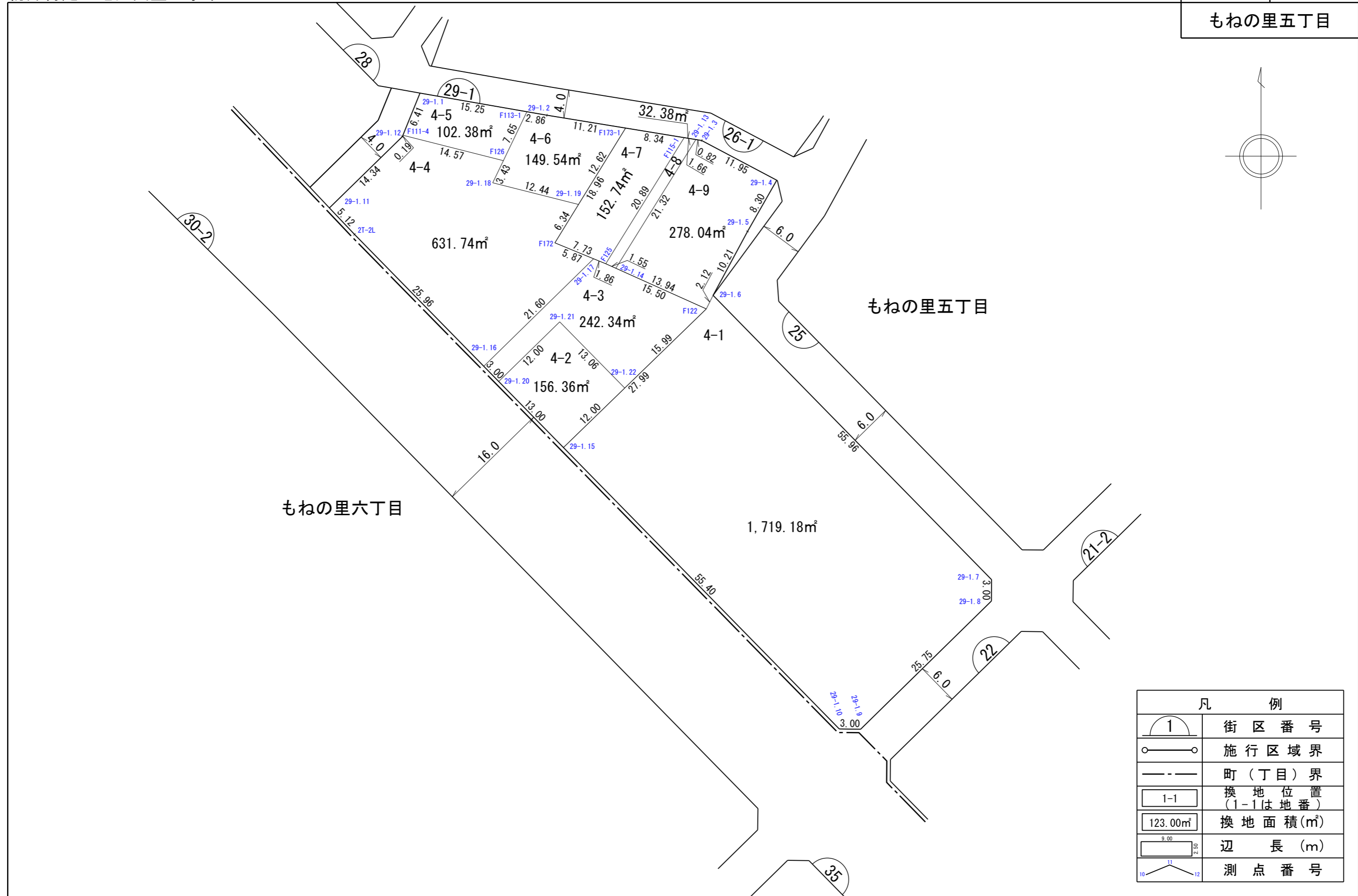
凡 例	
	街区番号
	施行区域界
	町(丁目)界
	換地位置 (1-1は地番)
	換地面積(m²)
	辺 長 (m)
	測 点 番 号

独立行政法人都市再生機構

縮尺 1 : 500

# 換 地 図

街区番号 29-1  
もねの里五丁目



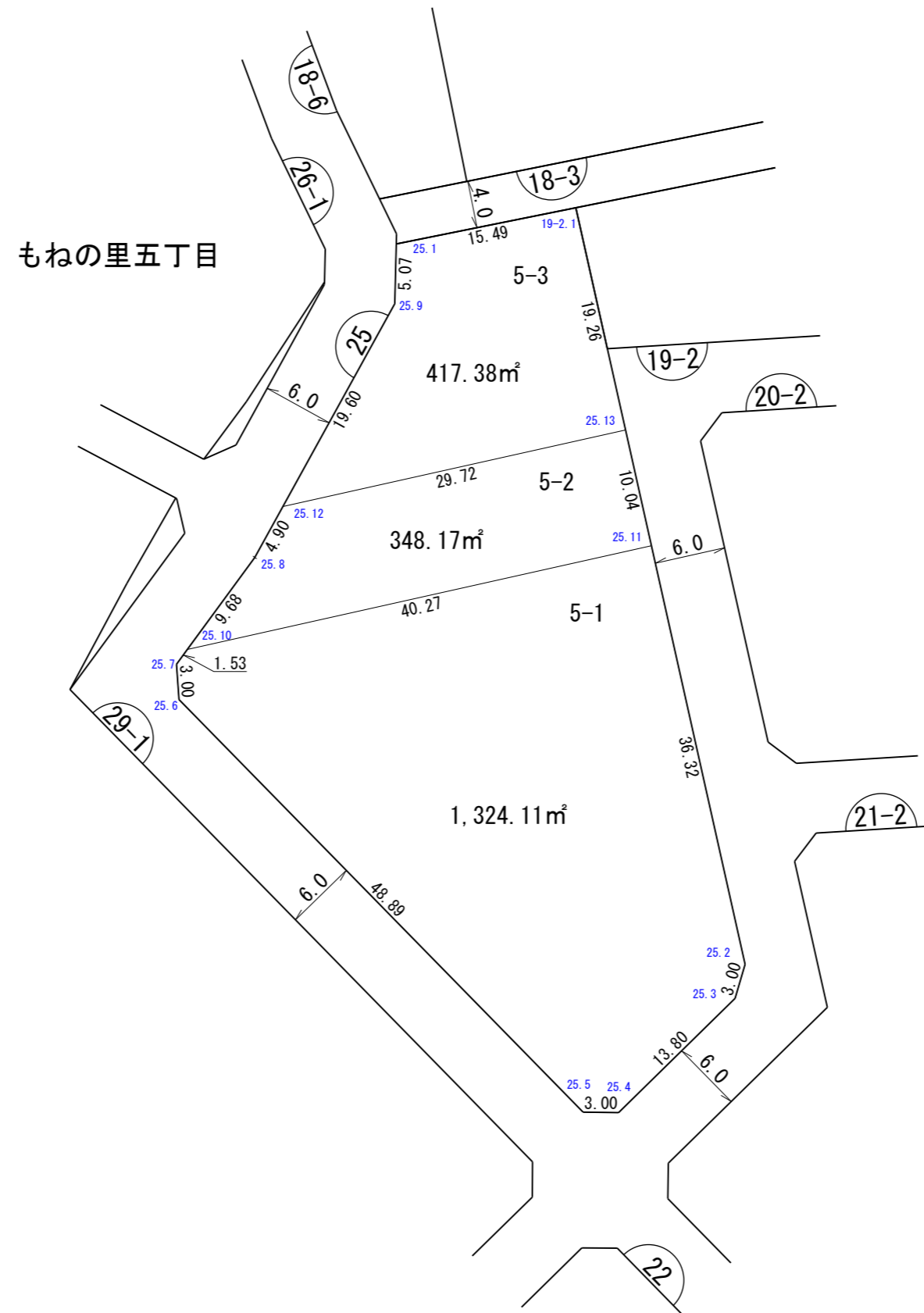
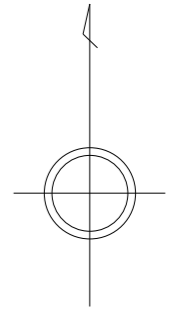
凡 例	
	街区番号
	施行区域界
	町(丁目)界
	換地位置 (1-1は地番)
	換地面積(m²)
	辺長(m)
	測点番号

独立行政法人都市再生機構

縮尺 1 : 500

# 換 地 図

街区番号	25
もねの里五丁目	

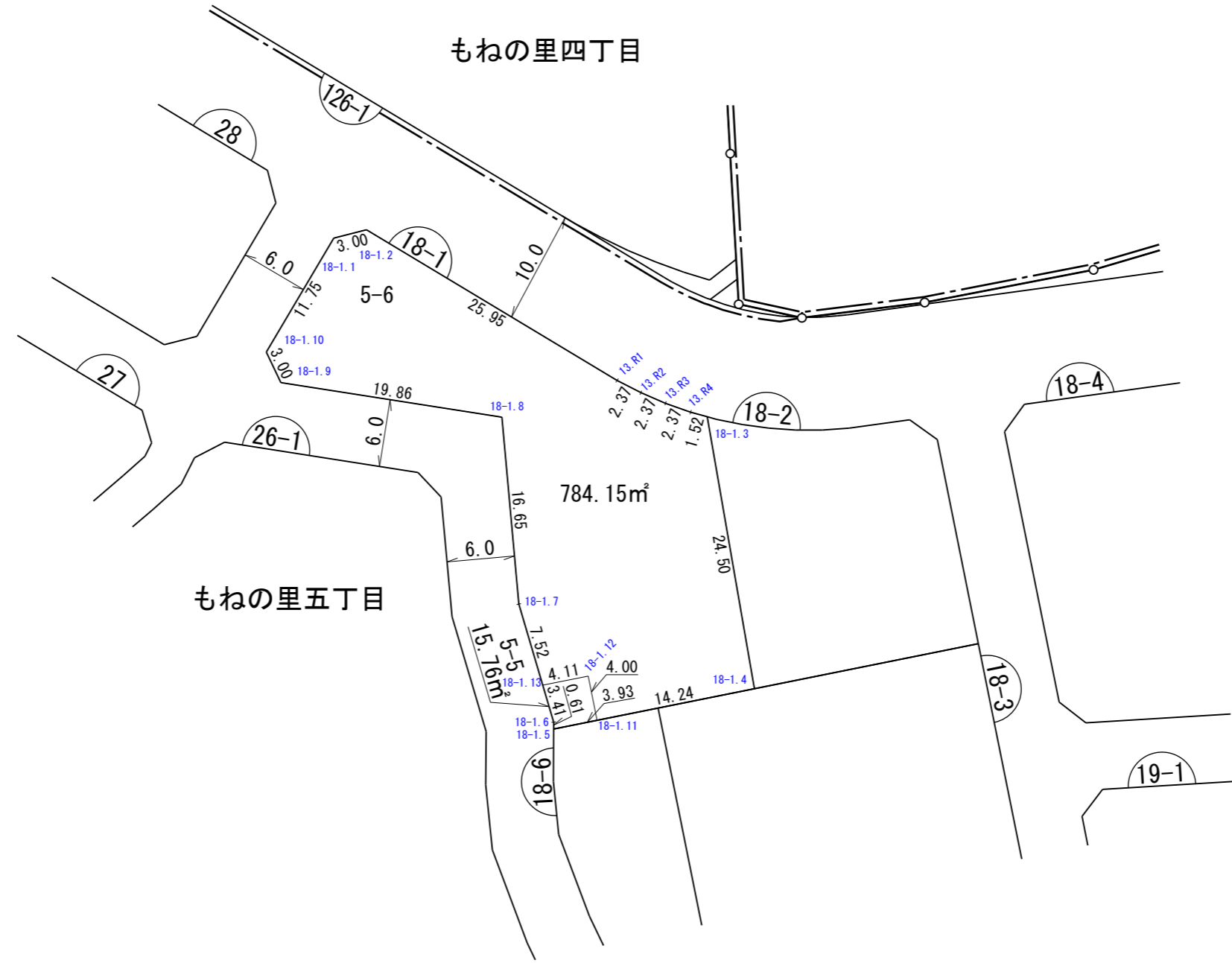
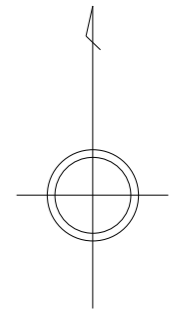


凡 例	
	街区番号
	施行区域界
	町(丁目)界
	換地位置 (1-1は地番)
	換地面積(m <sup>2</sup> )
	辺長(m)
	測点番号

縮尺 1 : 500

# 換 地 図

街区番号 18-1  
もねの里五丁目



もねの里五丁目

もねの里四丁目

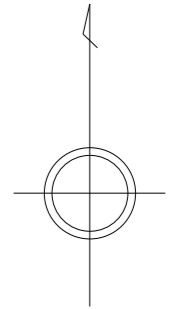
凡 例	
	街区番号
	施行区域界
	町(丁目)界
	換地位置 (1-1は地番)
	換地面積(m²)
	辺長(m)
	測点番号

独立行政法人都市再生機構

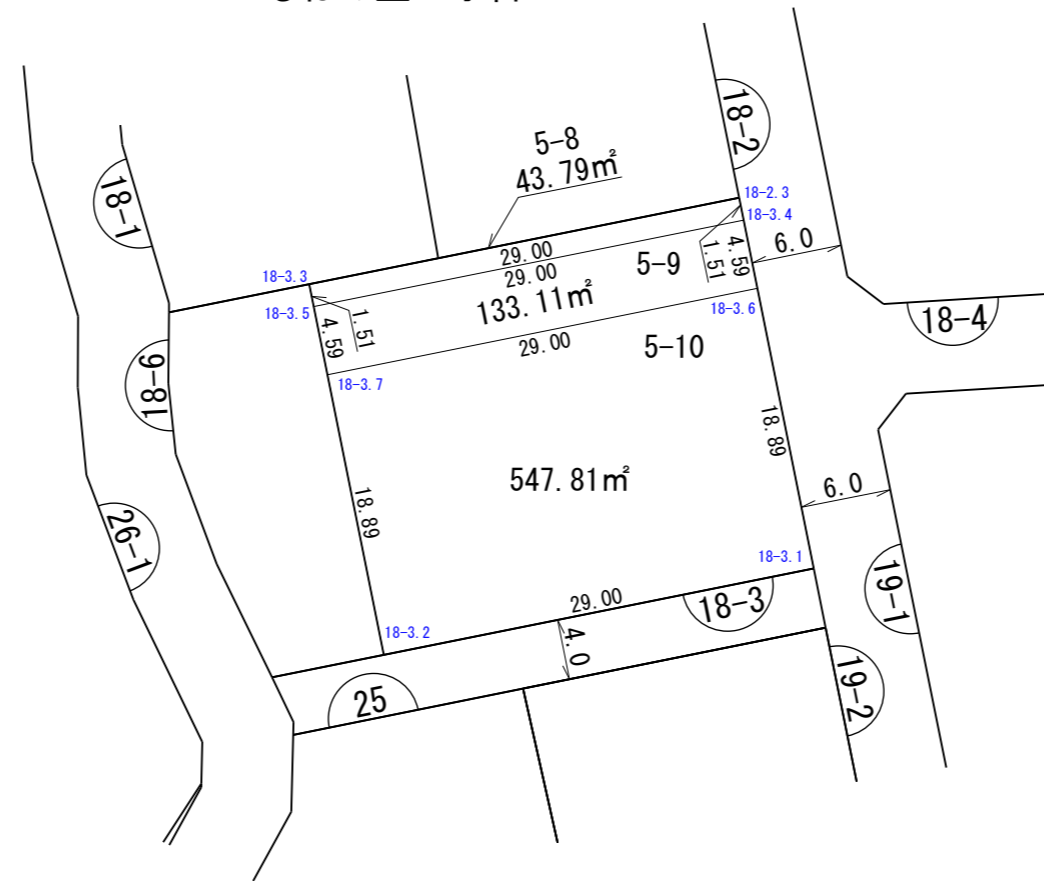
縮尺 1 : 500

# 換 地 図

街区番号	18-3
もねの里五丁目	



もねの里五丁目



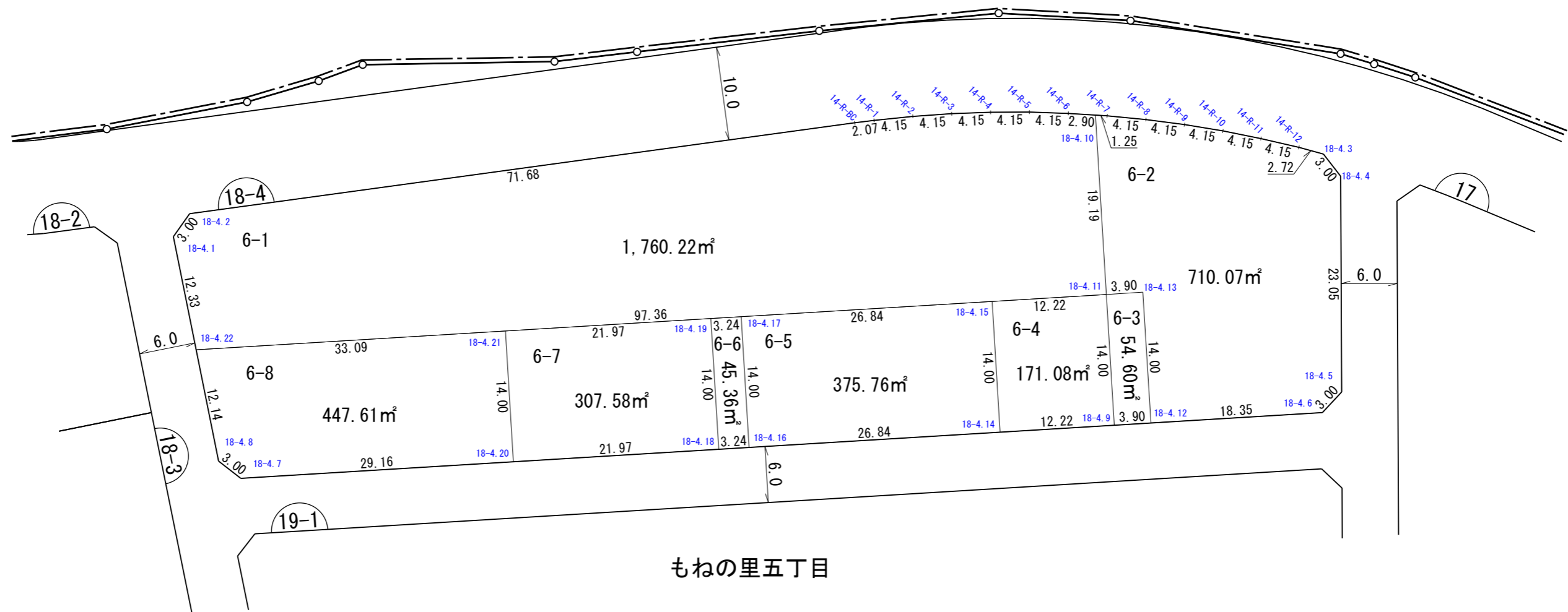
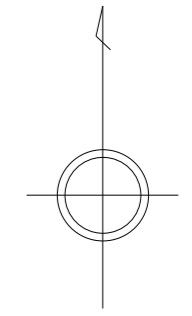
凡 例	
	街区番号
	施行区域界
	町(丁目)界
	換地位置 (1-1は地番)
	換地面積(m²)
	辺長(m)
	測点番号

独立行政法人都市再生機構

縮尺 1 : 500

# 換 地 図

街区番号 18-4  
もねの里五丁目



もねの里五丁目

凡 例	
	街区番号
	施行区域界
	町(丁目)界
	換地位置 (1-1は地番)
	換地面積(m²)
	辺長(m)
	測点番号

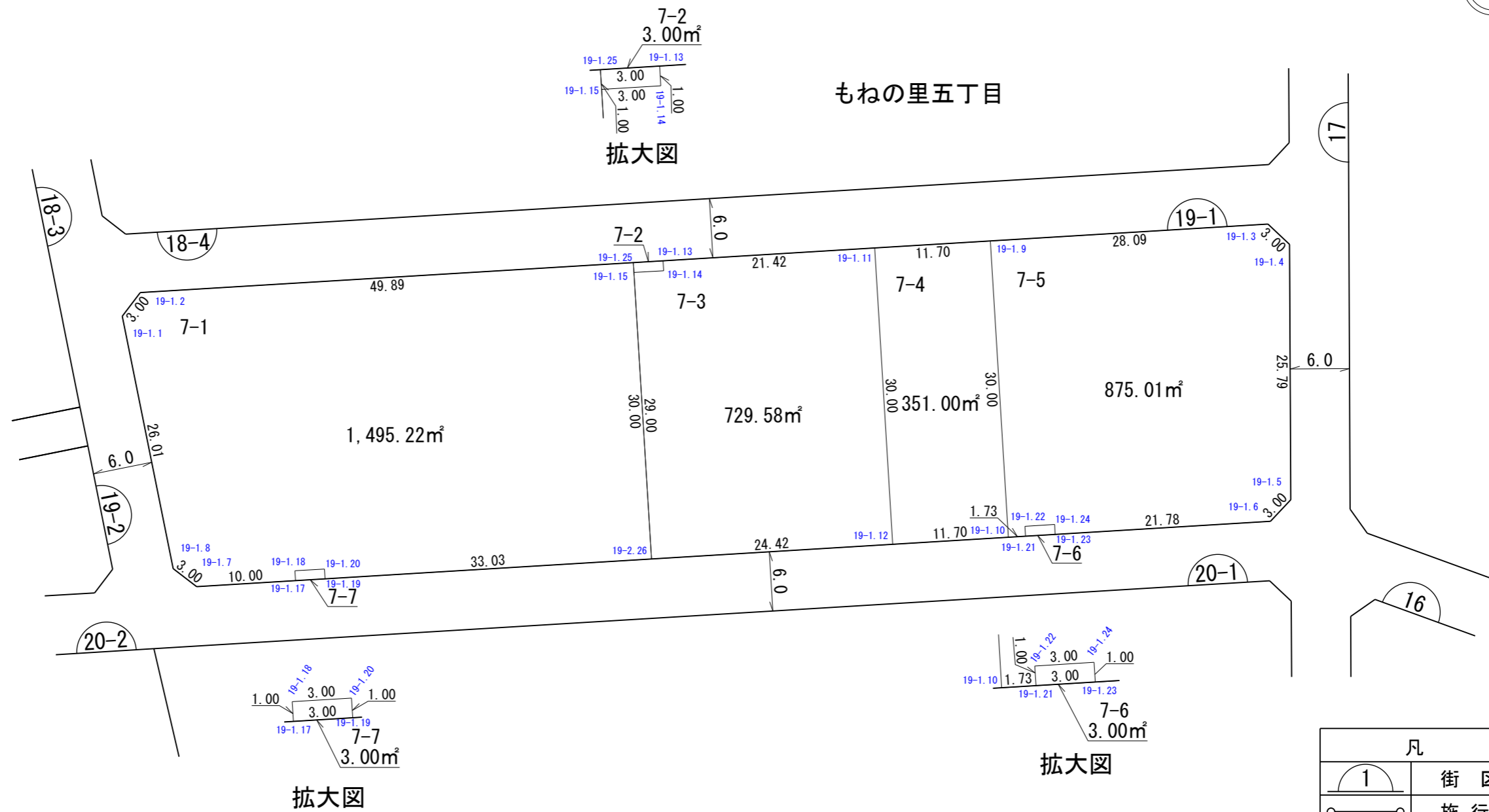
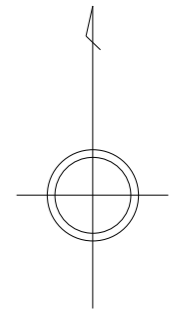
独立行政法人都市再生機構

縮尺 1 : 500



# 換 地 図

街区番号 19-1  
もねの里五丁目

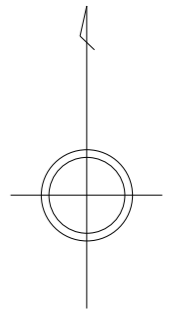
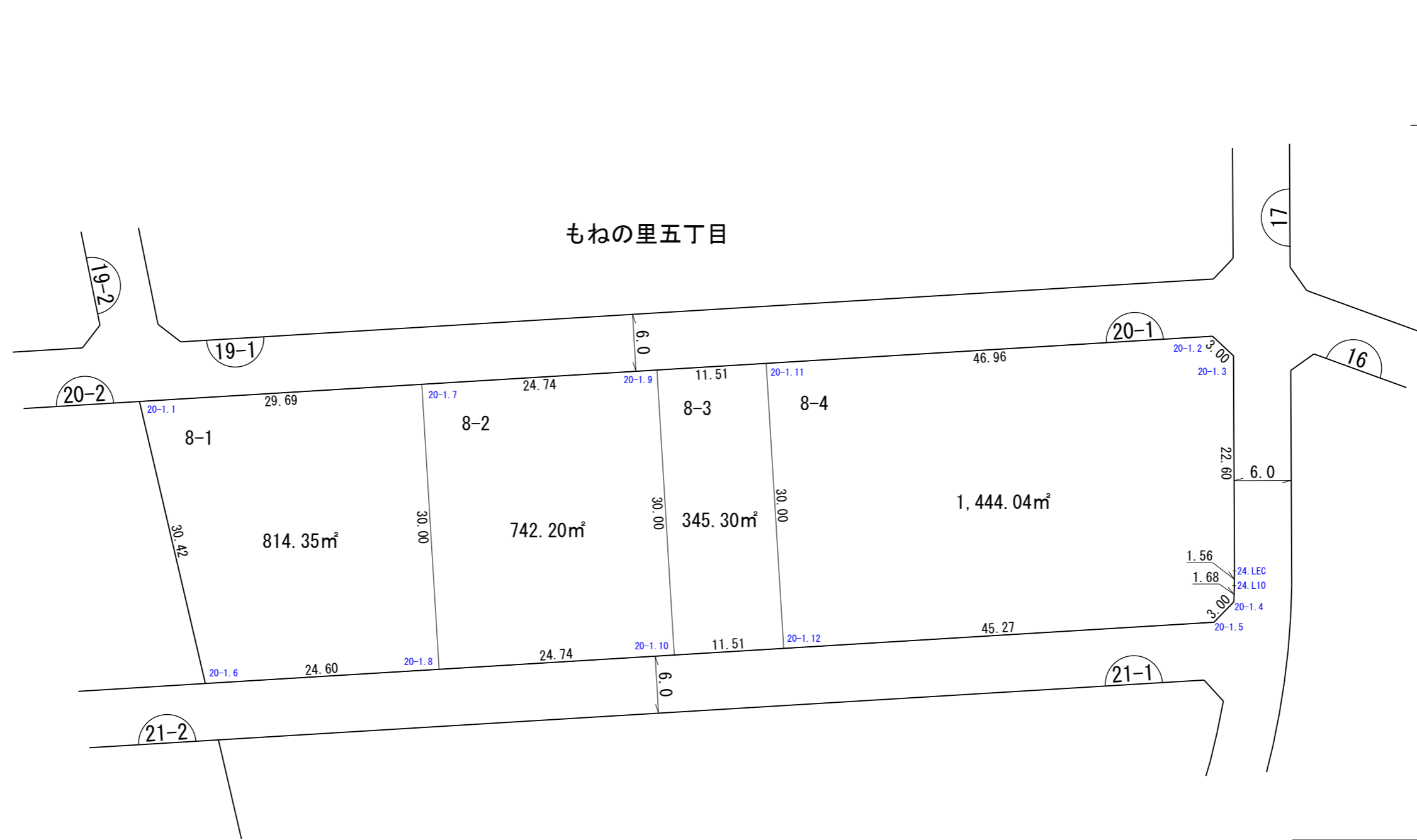


凡 例	
	街区番号
	施行区域界
	町(丁目)界
	換地位置 (1-1は地番)
	換地面積(㎡)
	辺長(m)
	測点番号

独立行政法人都市再生機構

# 換 地 図

街区番号 20-1  
もねの里五丁目

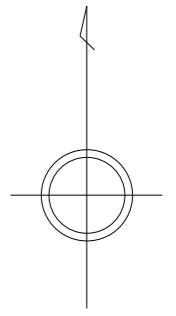
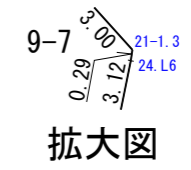
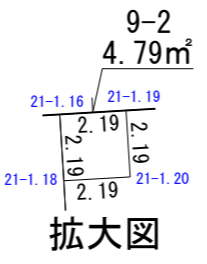
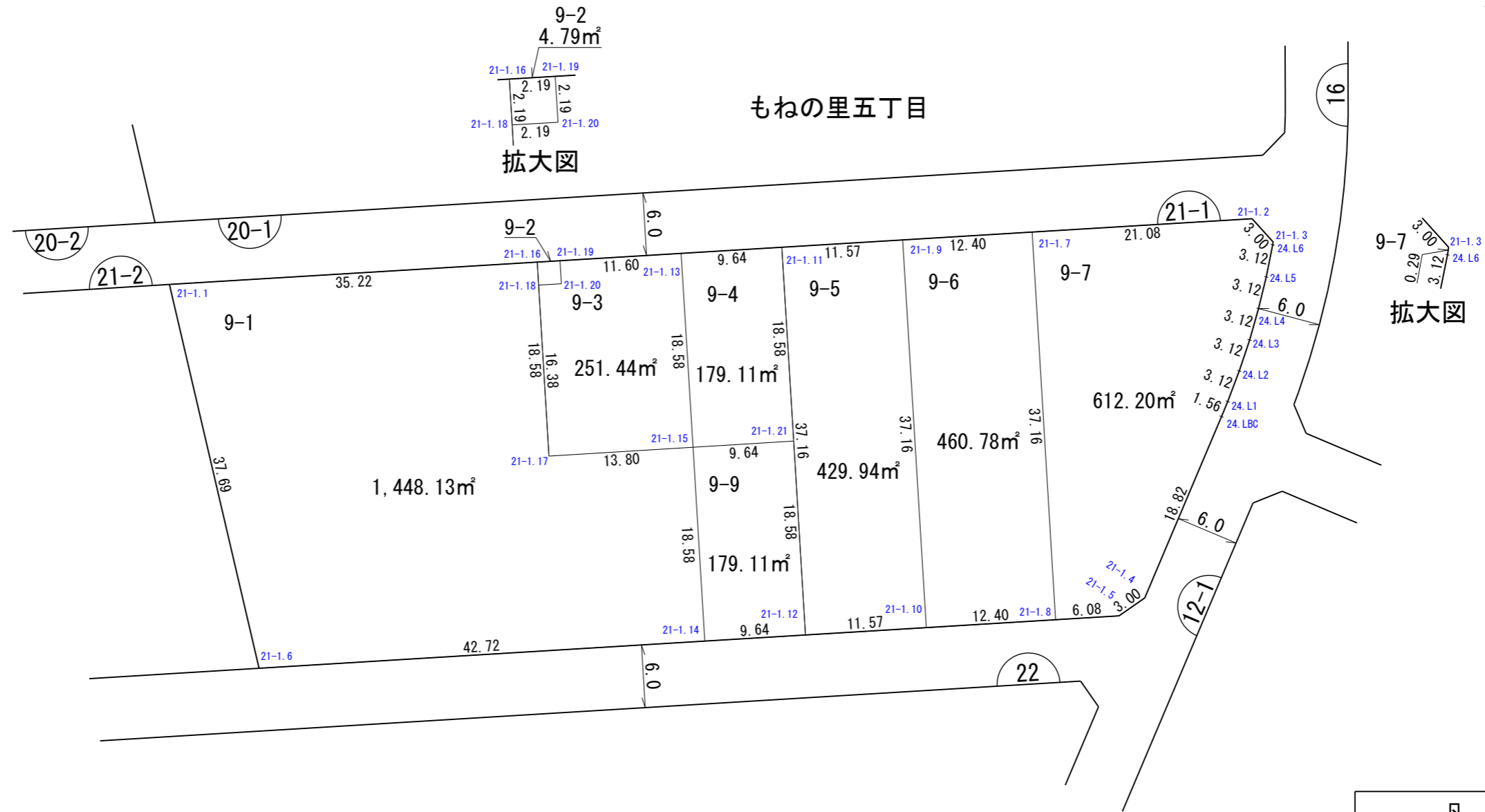


凡 例	
	街区番号
	施行区域界
	町(丁目)界
	換地位置 (1-1は地番)
	換地面積(m <sup>2</sup> )
	辺長(m)
	測点番号

独立行政法人都市再生機構

# 換 地 図

街区番号 21-1  
もねの里五丁目

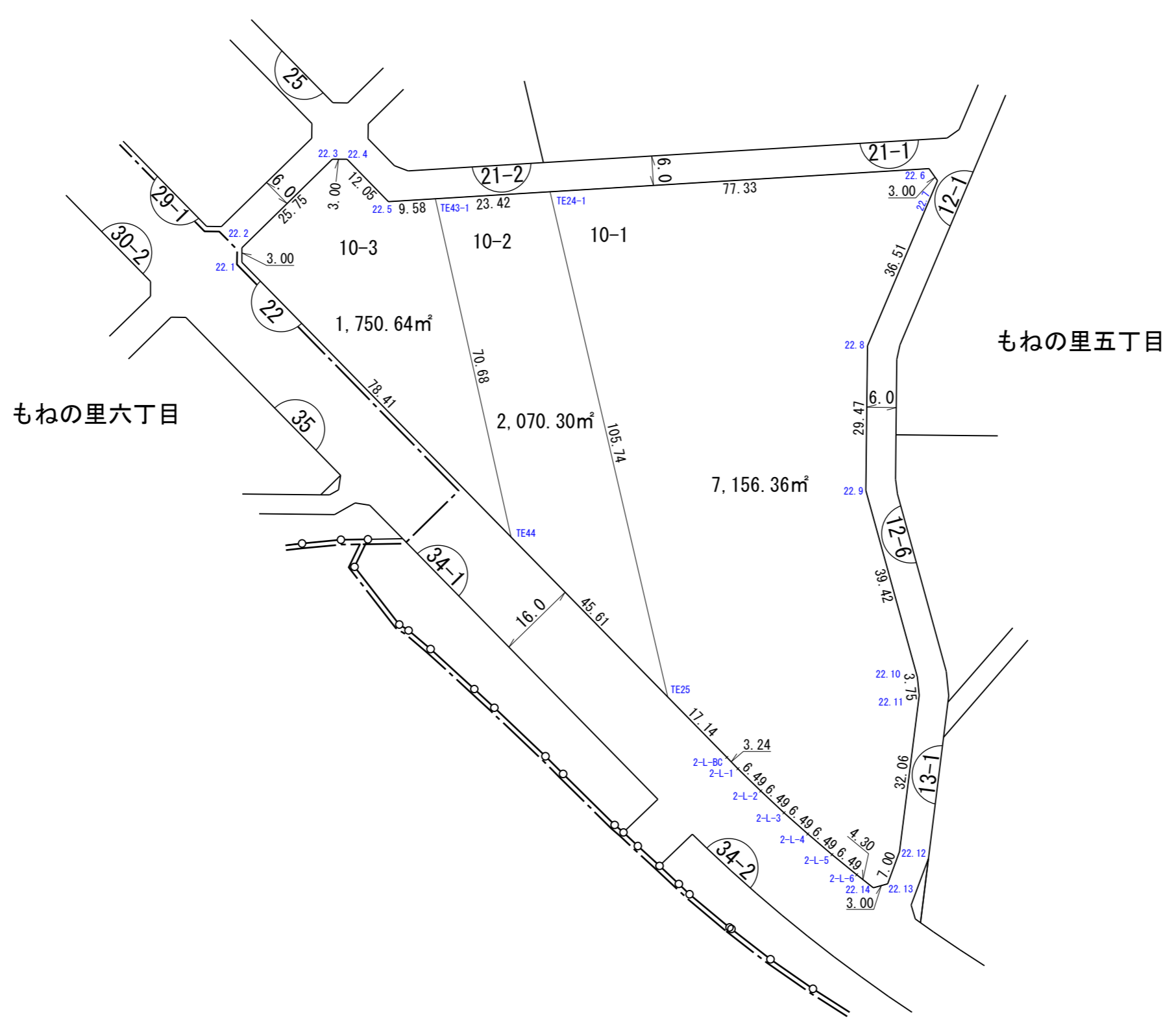
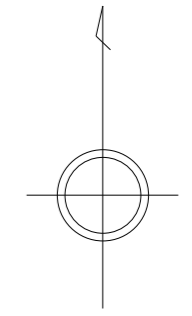


凡 例	
	街区番号
	施行区域界
	町(丁目)界
	換地位置 (1-1は地番)
	換地面積(m²)
	辺長(m)
	測点番号

独立行政法人都市再生機構

# 換 地 図

街区番号	22
もねの里五丁目	



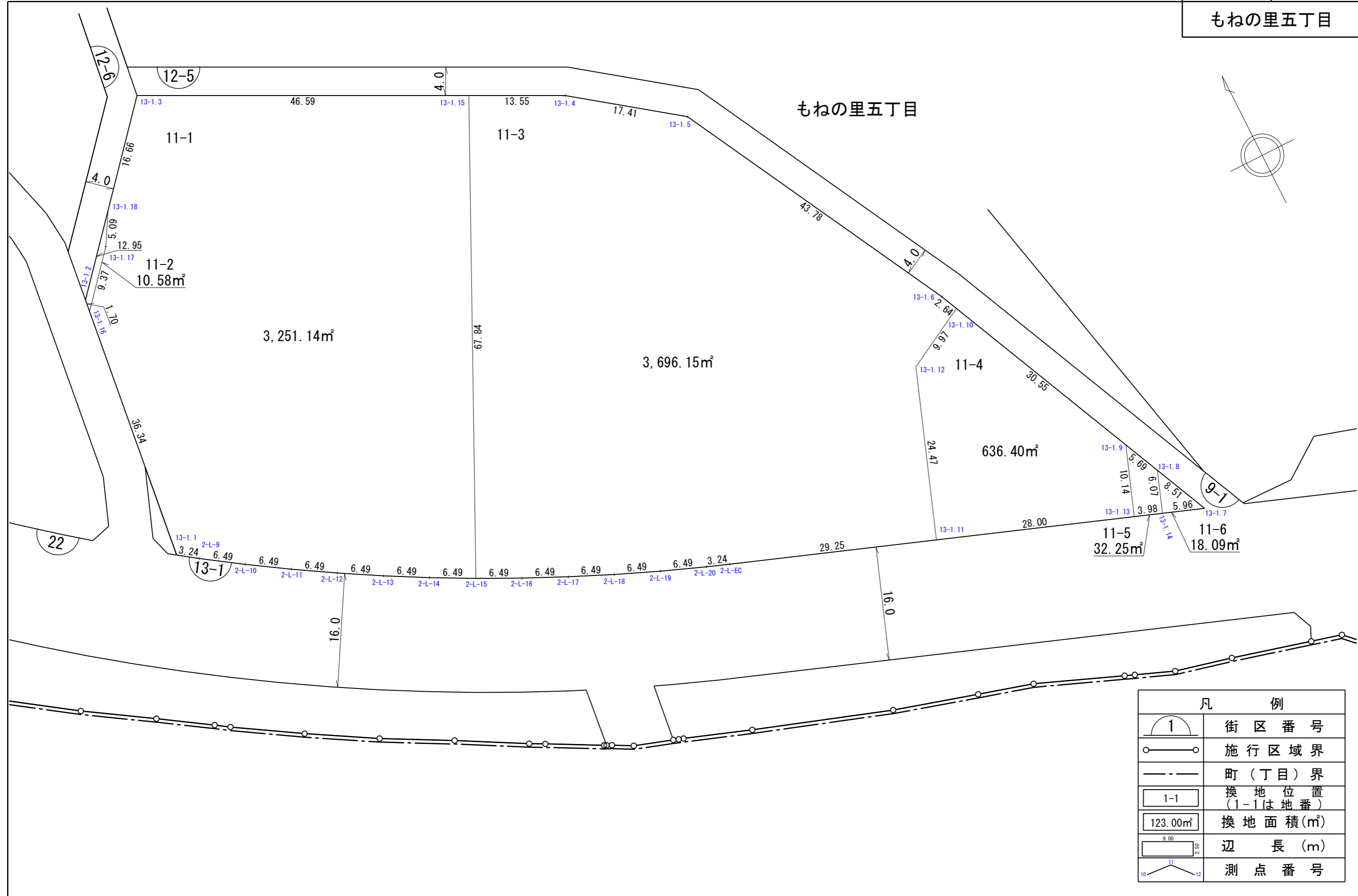
凡 例	
	街区番号
	施行区域界
	町(丁目)界
	換地位置 (1-1は地番)
	換地面積(m²)
	辺長(m)
	測点番号

独立行政法人都市再生機構

縮尺 1 : 1000

# 換 地 図

街区番号 13-1  
もねの里五丁目

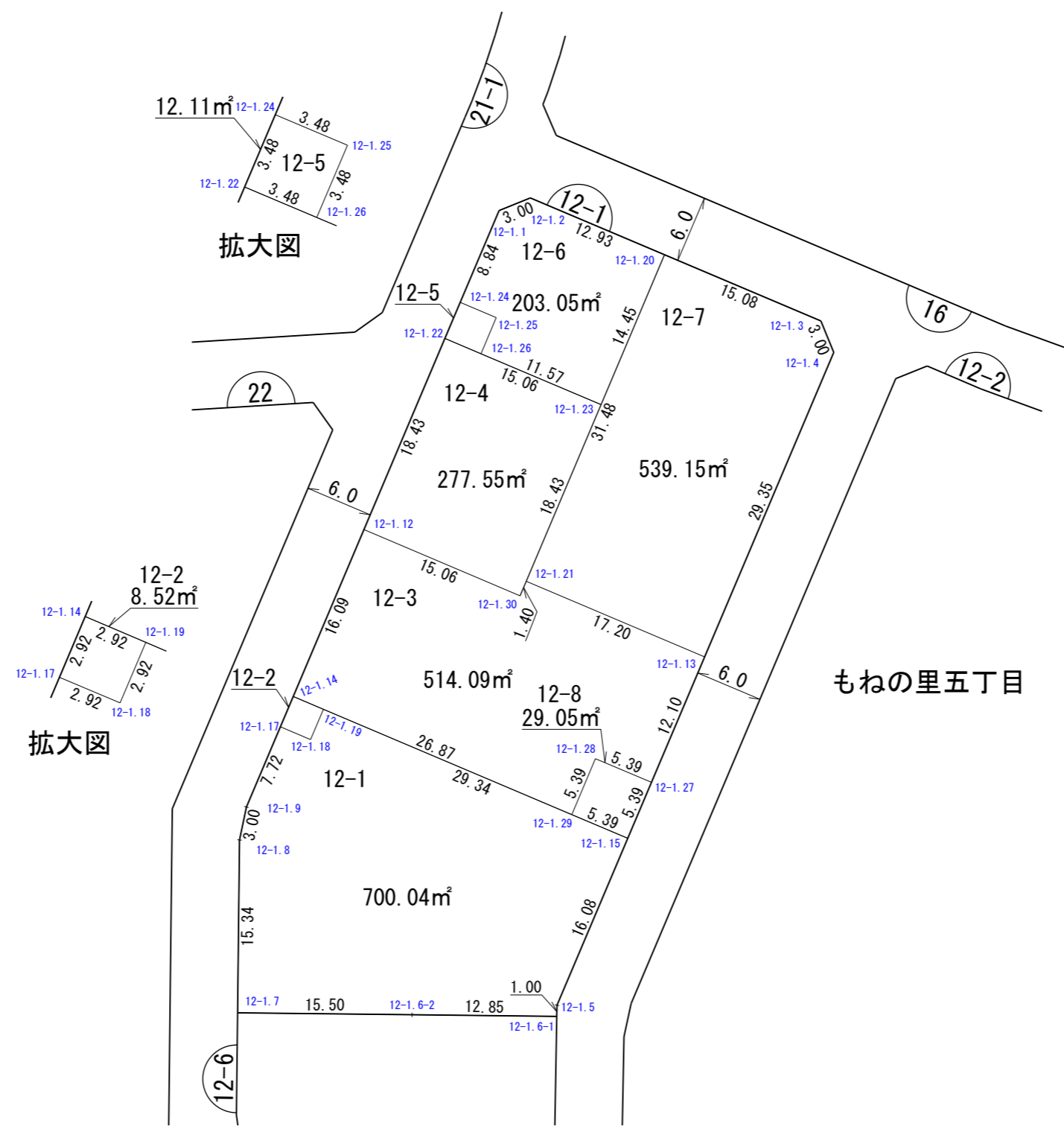
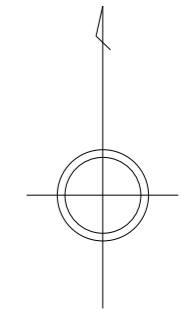


縮尺 1 : 500

独立行政法人都市再生機構

# 換 地 図

街区番号 12-1  
もねの里五丁目



拡大図

拡大図

もねの里五丁目

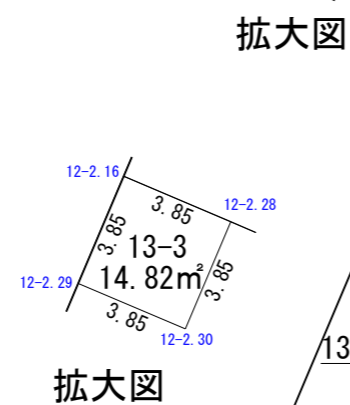
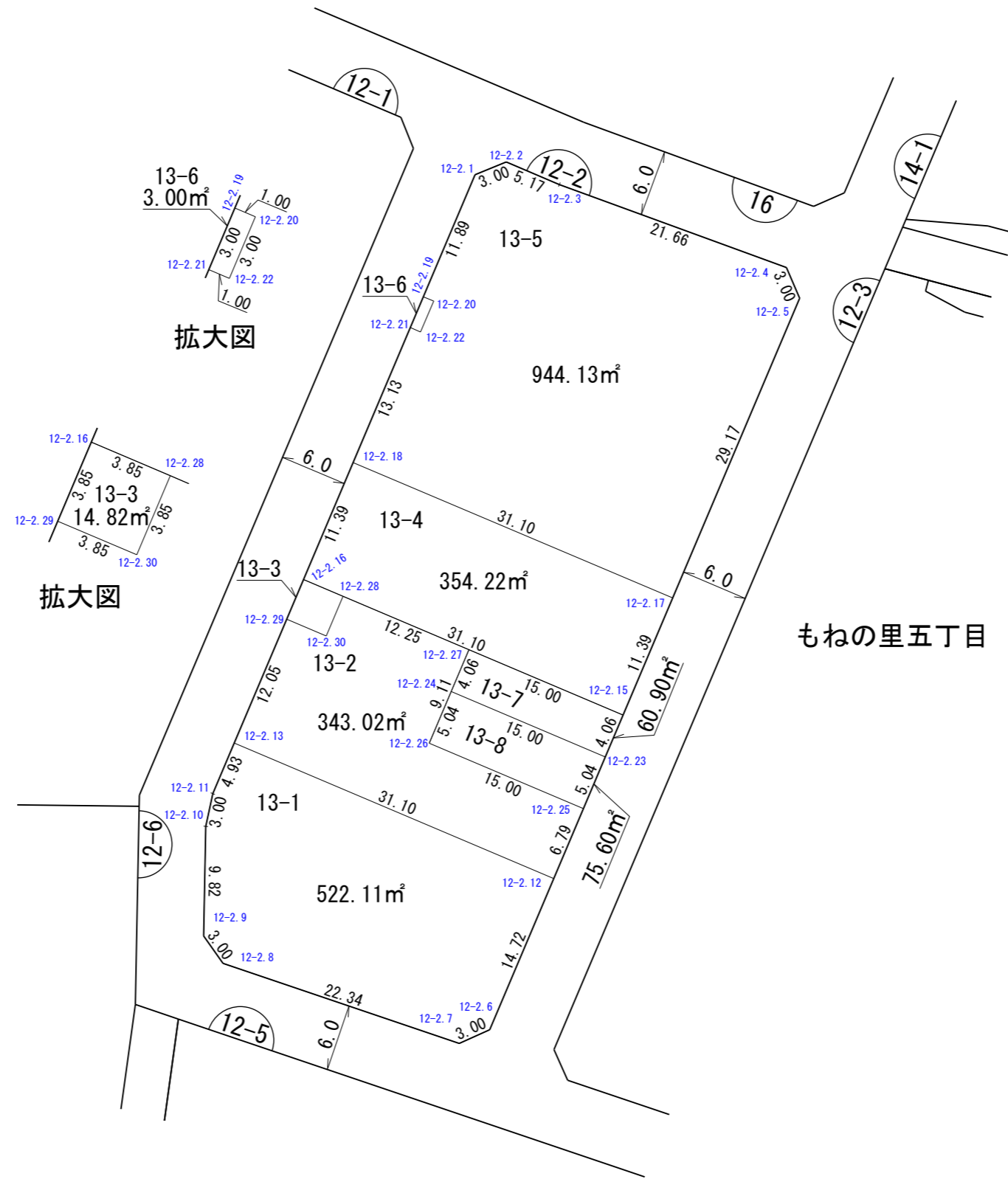
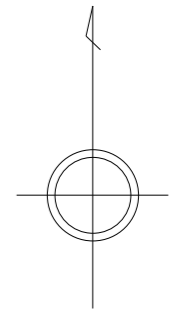
凡 例	
	街区番号
	施行区域界
	町(丁目)界
	換地位置 (1-1は地番)
	換地面積(m²)
	辺 長 (m)
	測 点 番 号

独立行政法人都市再生機構

縮尺 1 : 500

# 換 地 図

街区番号 12-2  
もねの里五丁目



もねの里五丁目

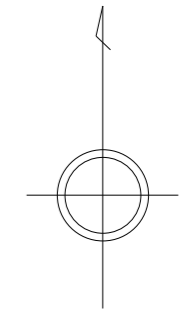
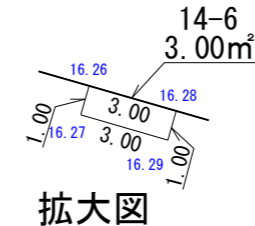
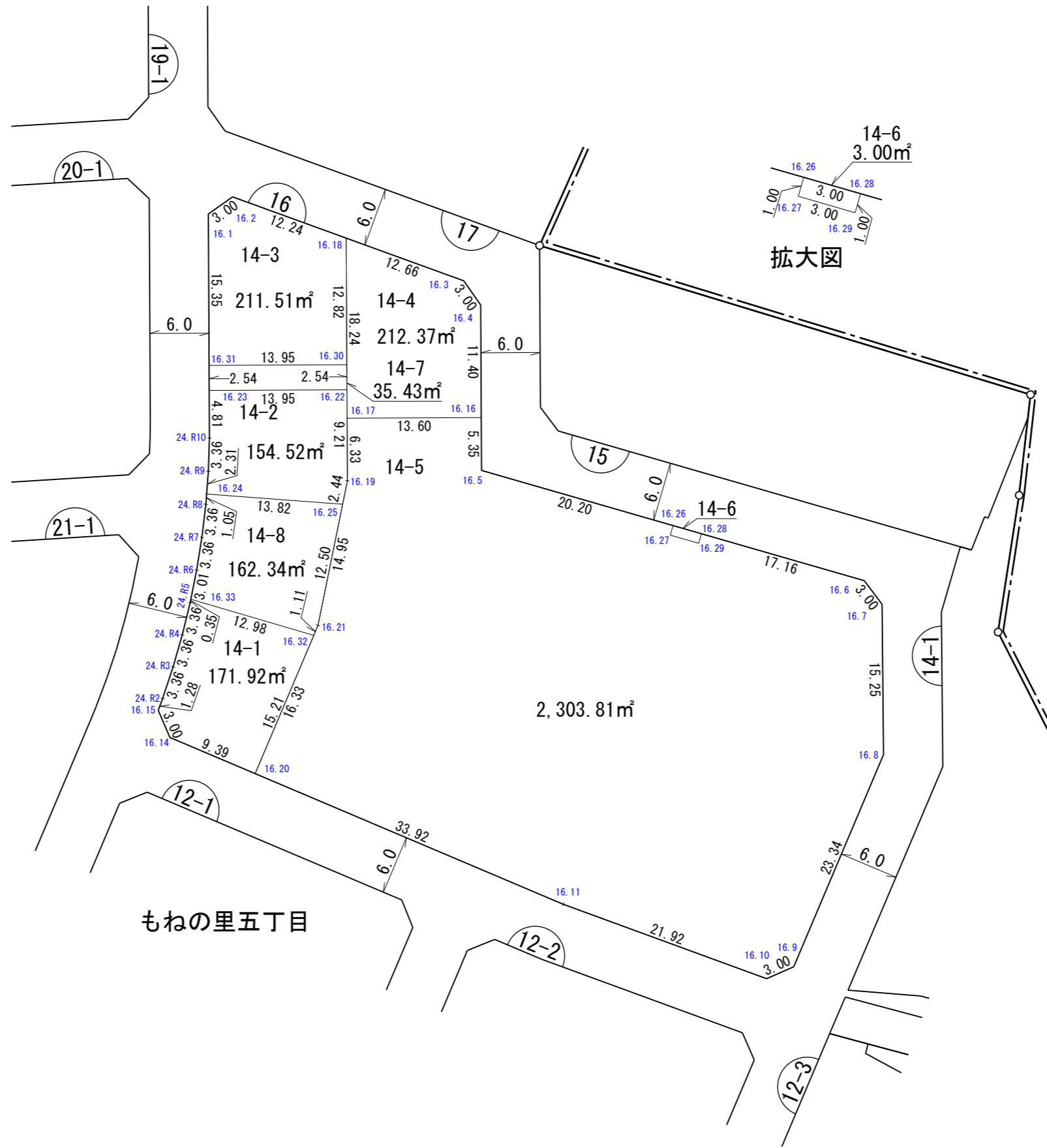
凡 例	
	街区番号
	施行区域界
	町(丁目)界
	換地位置 (1-1は地番)
	換地面積(m²)
	辺長(m)
	測点番号

独立行政法人都市再生機構

縮尺 1 : 500

# 換 地 図

街区番号 16  
もねの里五丁目



もねの里五丁目

凡 例	
	街区番号
	施行区域界
	町(丁目)界
	換地位置 (1-1は地番)
	換地面積(m²)
	辺長(m)
	測点番号

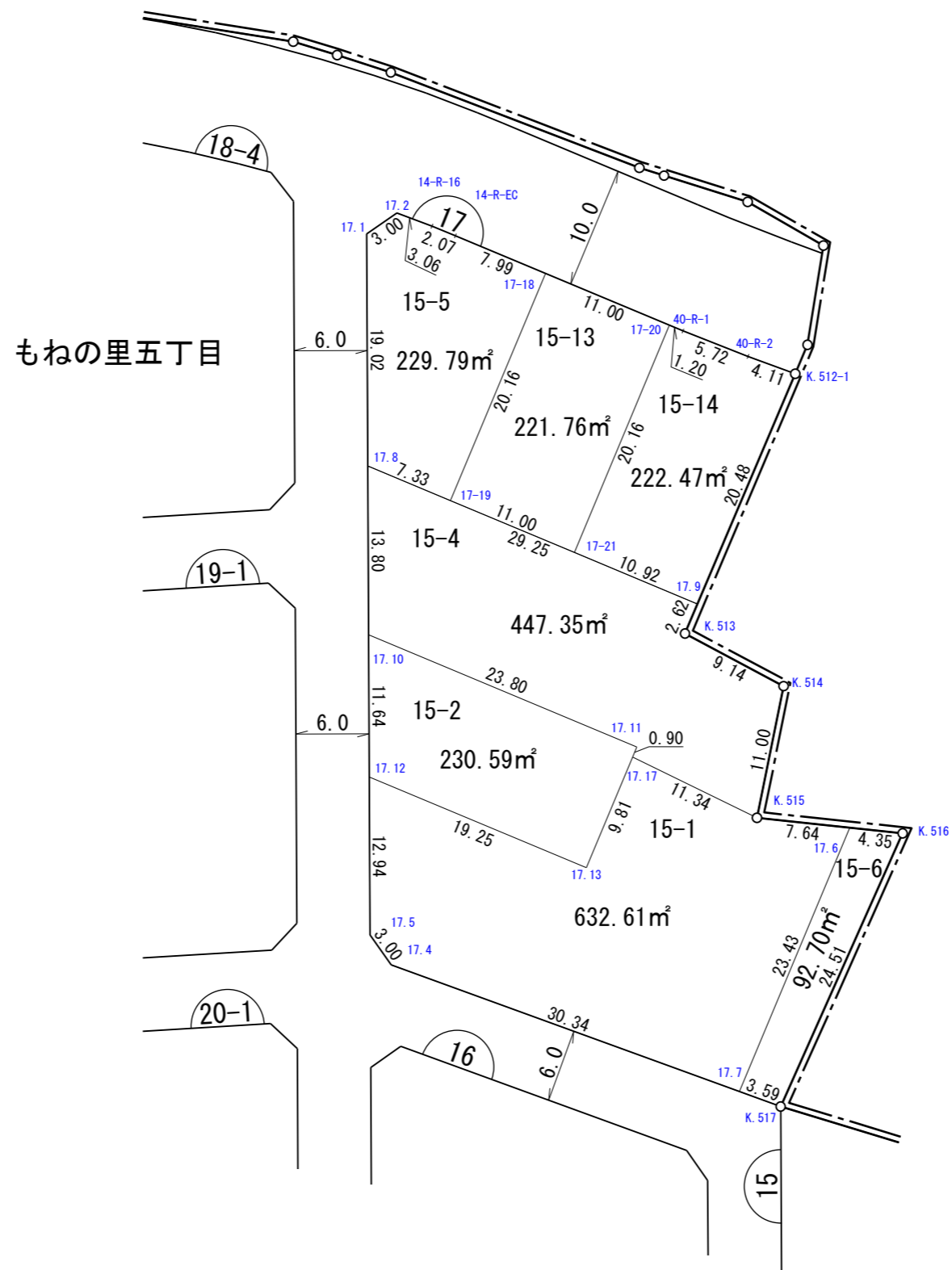
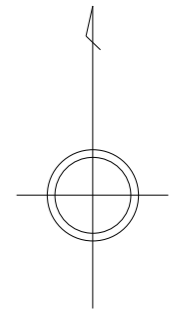
独立行政法人都市再生機構

縮尺 1 : 500



# 換 地 図

街区番号 17  
もねの里五丁目



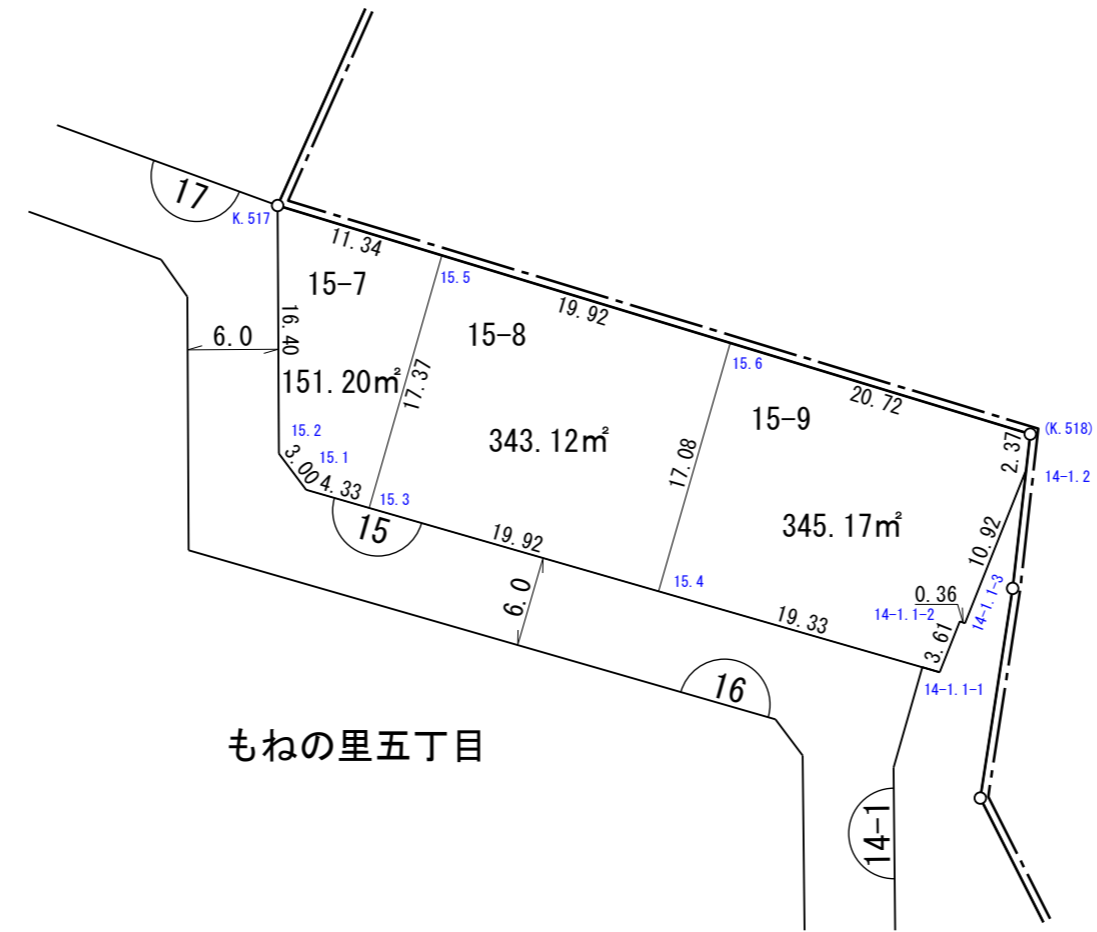
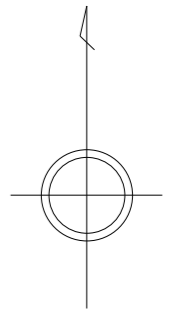
凡 例	
	街区番号
	施行区域界
	町(丁目)界
	換地位置 (1-1は地番)
	換地面積(m²)
	辺 長 (m)
	測点番号

独立行政法人都市再生機構

縮尺 1 : 500

# 換 地 図

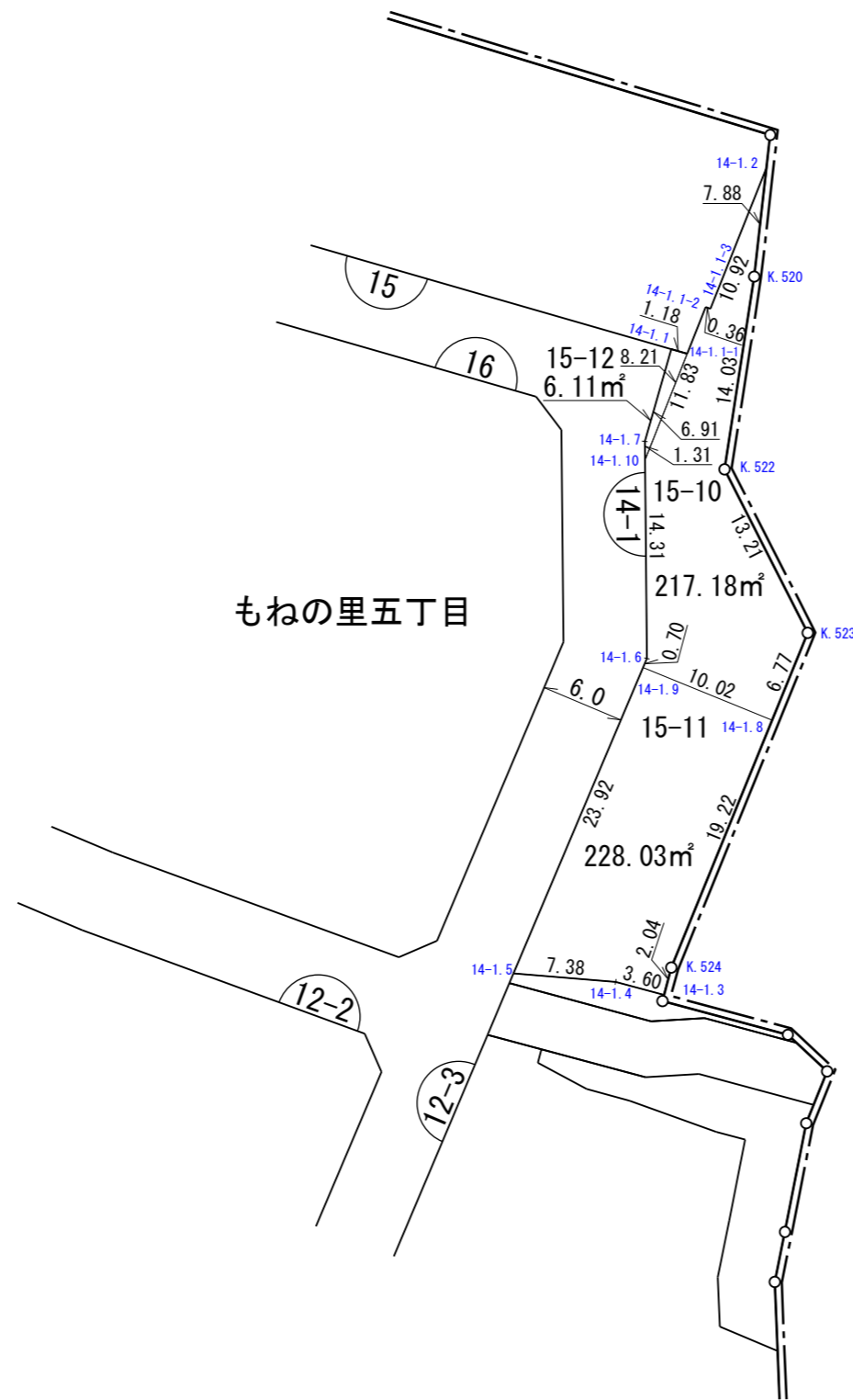
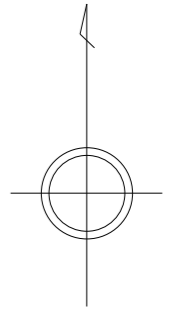
街区番号	15
もねの里五丁目	



凡 例	
	街区番号
	施行区域界
	町(丁目)界
	換地位置 (1-1は地番)
	換地面積(m <sup>2</sup> )
	辺長(m)
	測点番号

独立行政法人都市再生機構

縮尺 1 : 500

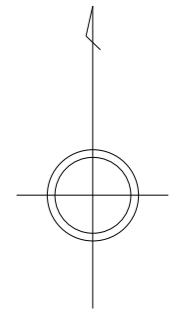
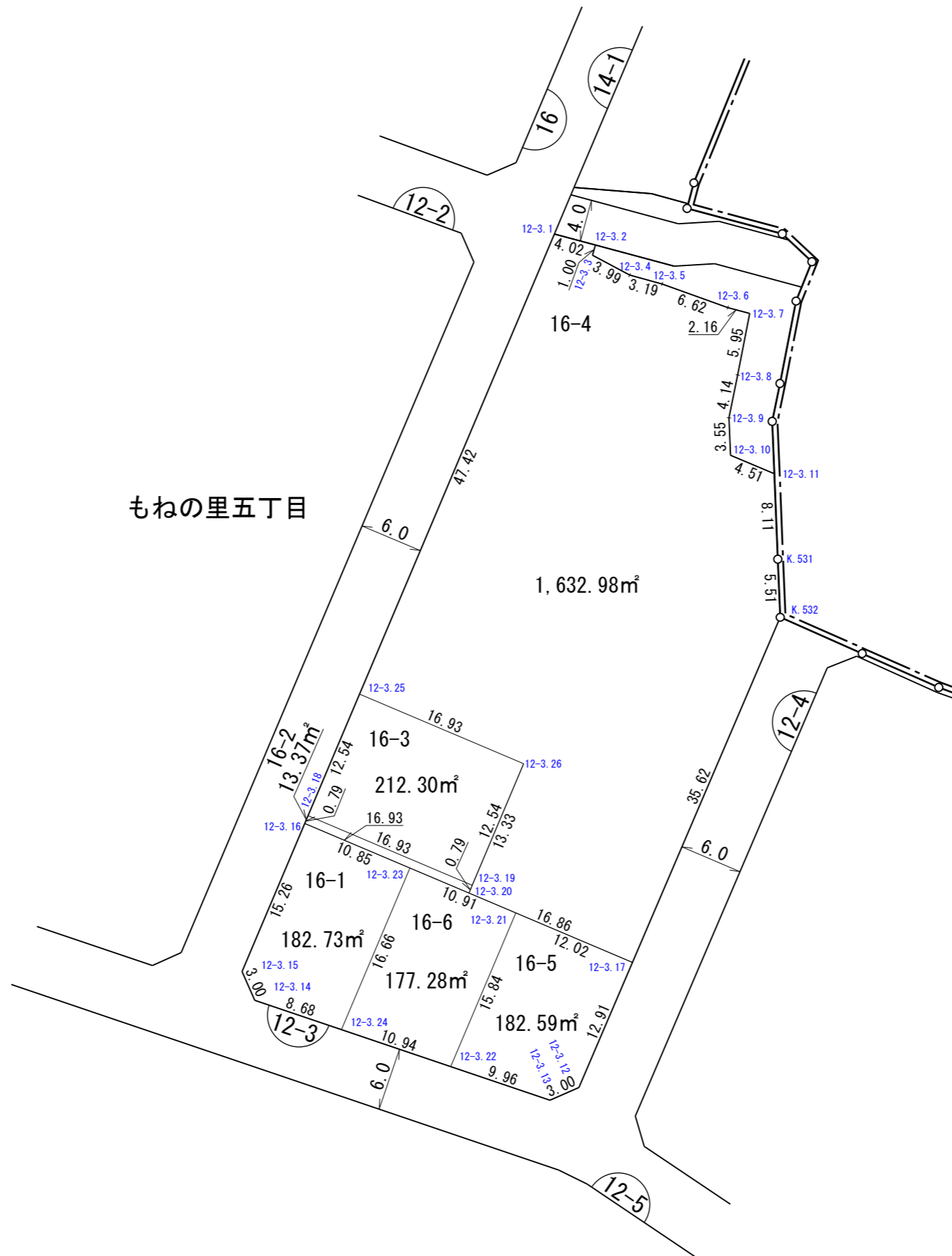


凡 例	
	街区番号
	施行区域界
	町(丁目)界
	換地位置 (1-1は地番)
	換地面積(m <sup>2</sup> )
	辺長(m)
	測点番号

縮尺 1 : 500

# 換 地 図

街区番号 12-3  
もねの里五丁目



もねの里五丁目

1,632.98m<sup>2</sup>

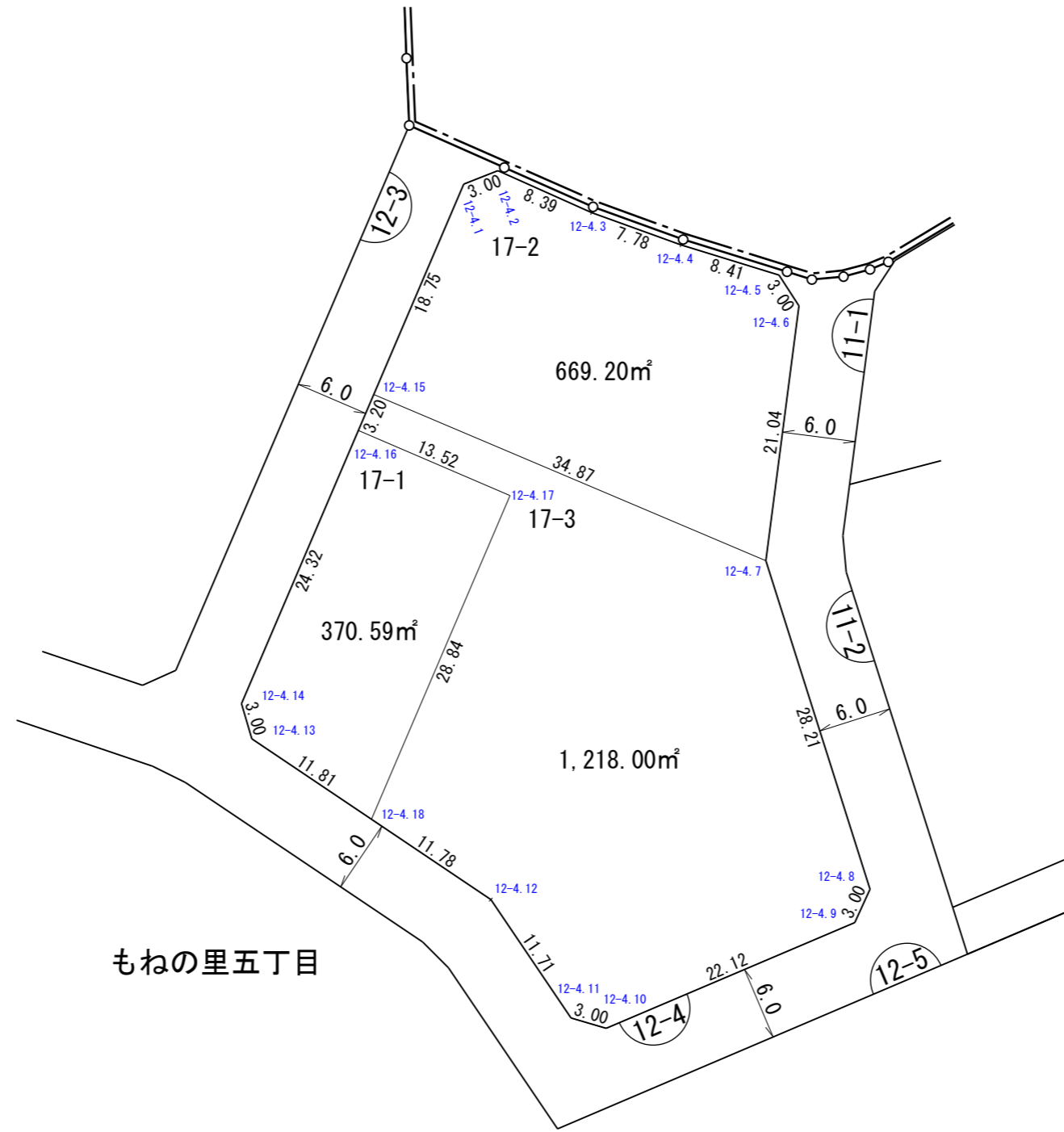
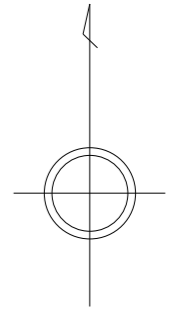
凡 例	
	街区番号
	施行区域界
	町(丁目)界
	換地位置 (1-1は地番)
	換地面積(m <sup>2</sup> )
	辺 長 (m)
	測点番号

独立行政法人都市再生機構

縮尺 1 : 500

# 換 地 図

街区番号 12-4  
もねの里五丁目



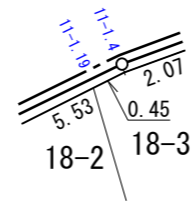
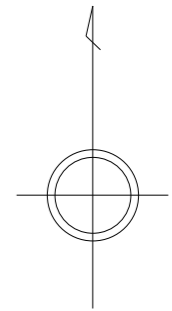
凡 例	
	街区番号
	施行区域界
	町(丁目)界
	換地位置 (1-1は地番)
	換地面積(m <sup>2</sup> )
	辺長(m)
	測点番号

独立行政法人都市再生機構

縮尺 1 : 500

# 換 地 図

街区番号 11-1  
もねの里五丁目



拡大図



もねの里五丁目

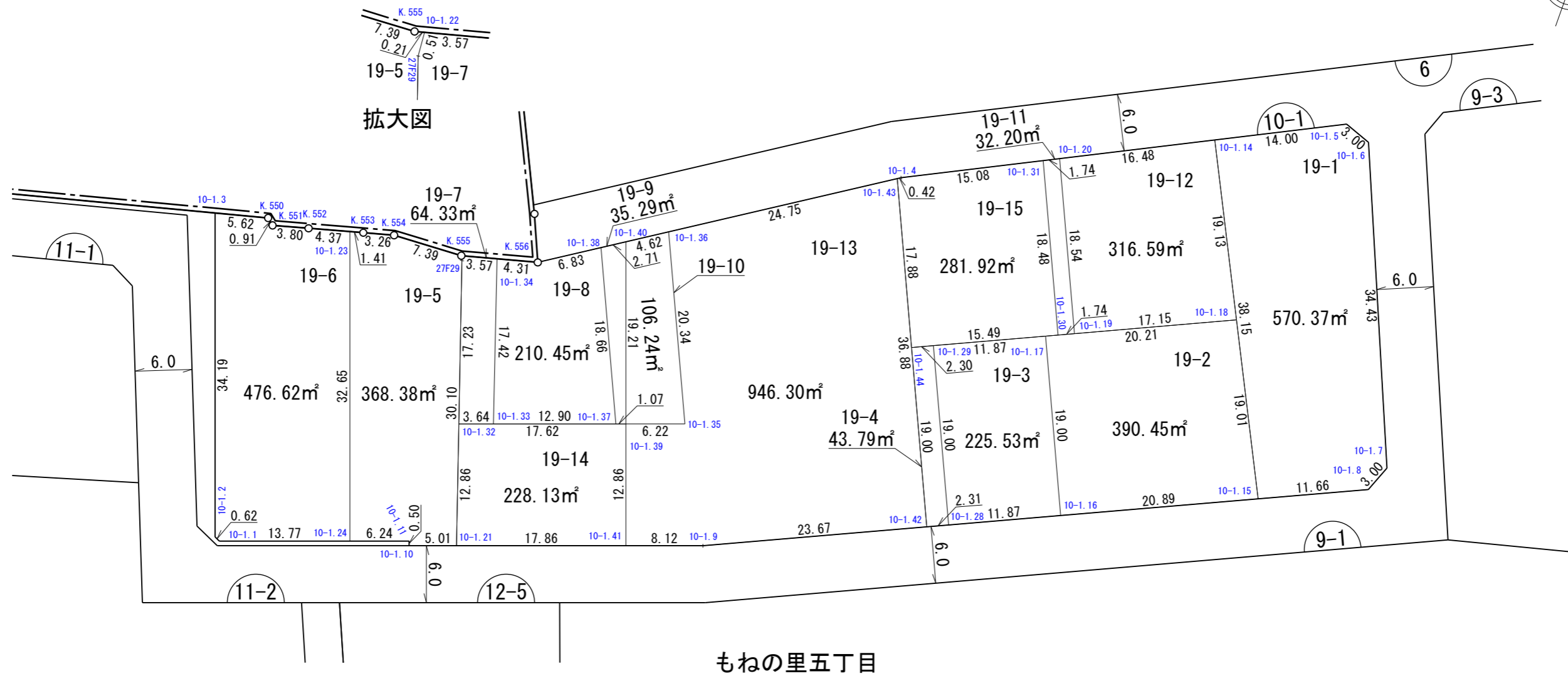
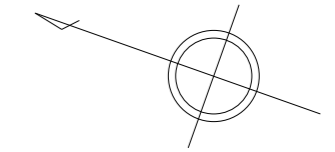
凡 例	
	街区番号
	施行区域界
	町(丁目)界
	換地位置 (1-1は地番)
	換地面積(m <sup>2</sup> )
	辺長(m)
	測点番号

独立行政法人都市再生機構

縮尺 1 : 500

# 換 地 図

街区番号 10-1  
もねの里五丁目

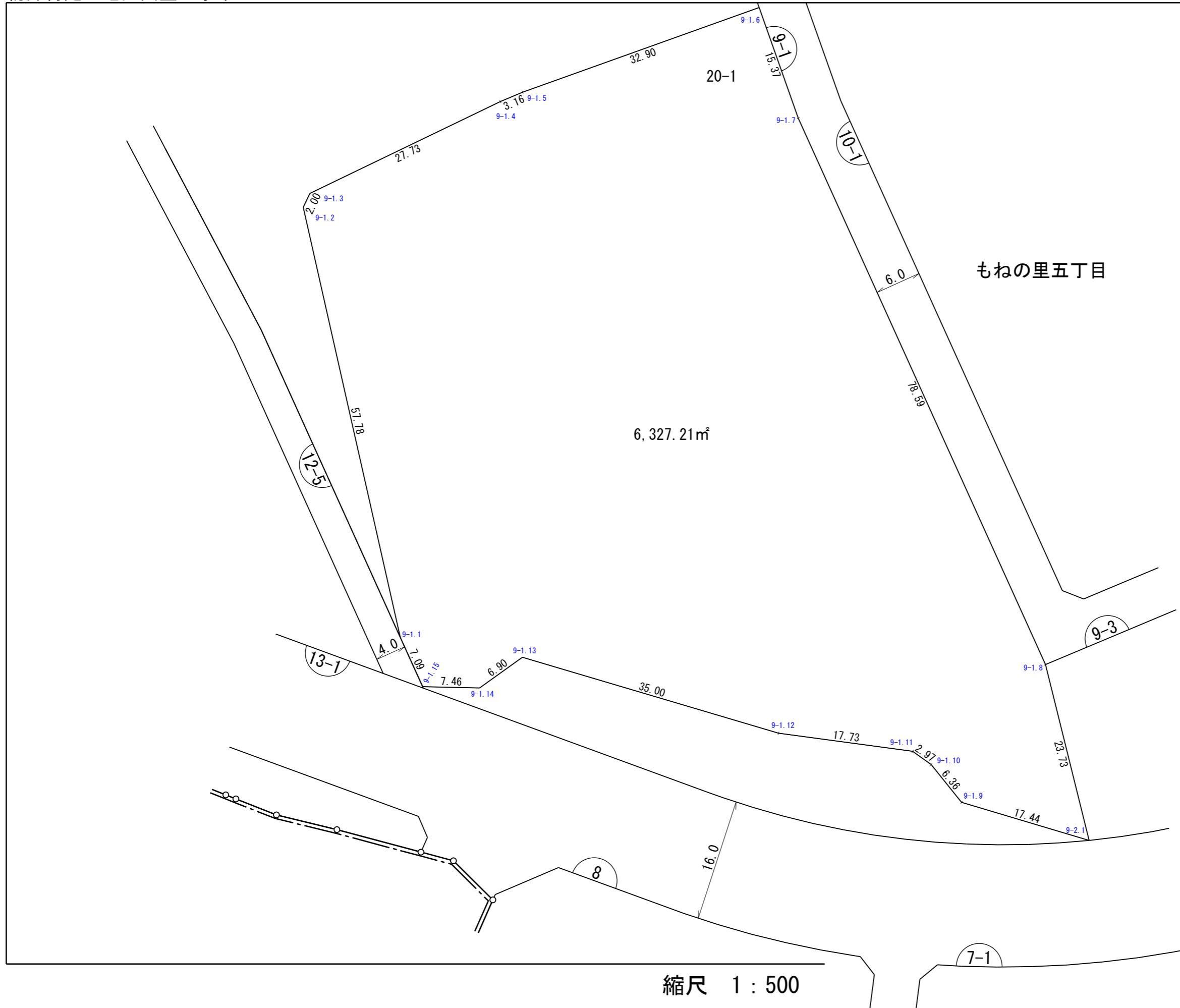
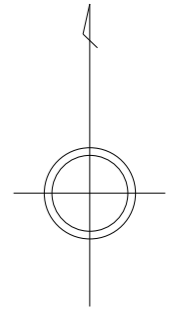


凡 例	
	街区番号
	施行区域界
	町(丁目)界
	換地位置 (1-1は地番)
	換地面積(㎡)
	辺長(m)
	測点番号

独立行政法人都市再生機構

# 換 地 図

街区番号	9-1
もねの里五丁目	



凡 例	
	街区番号
	施行区域界
	町(丁目)界
	換地位置 (1-1は地番)
	換地面積(㎡)
	辺長(m)
	測点番号

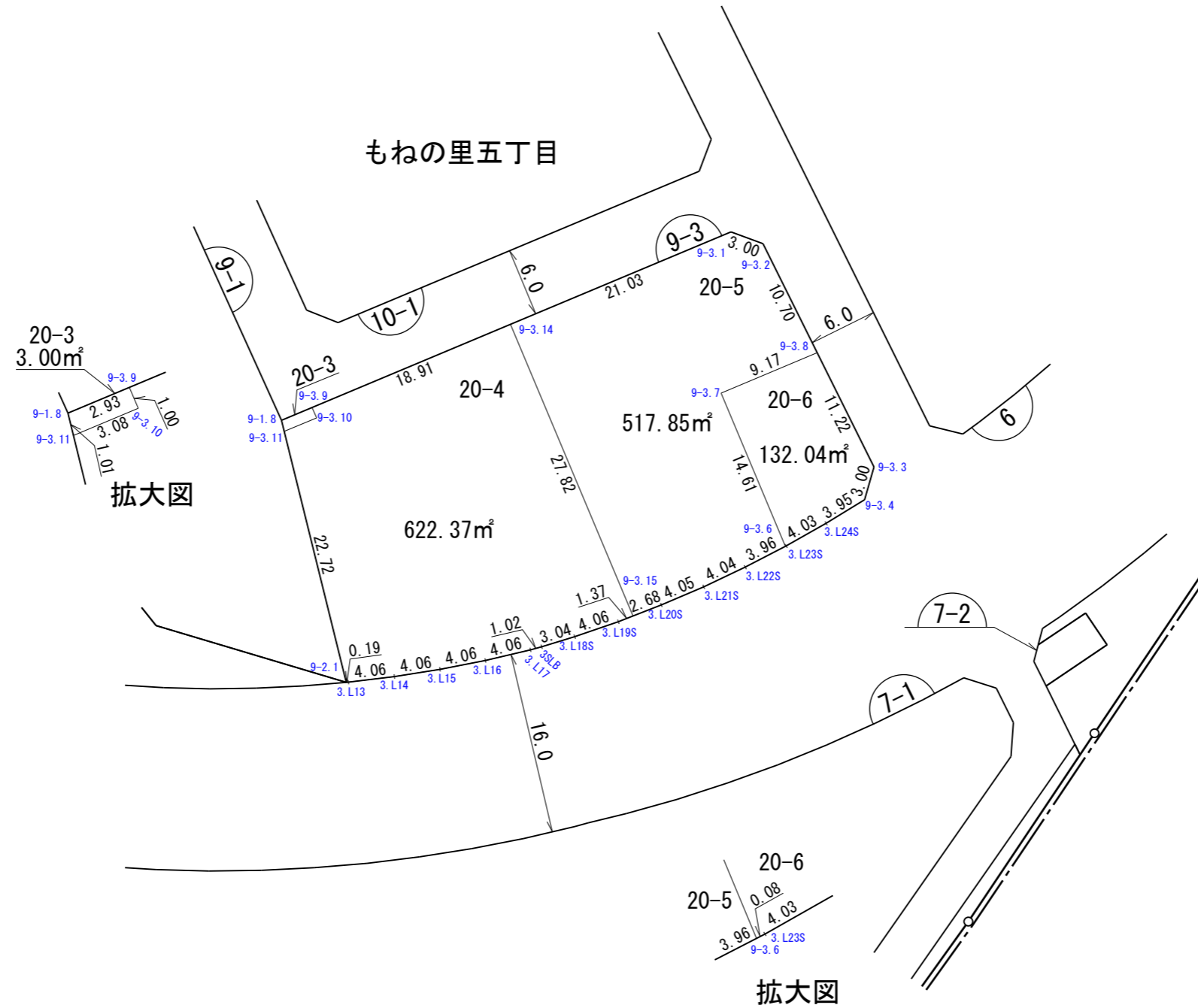
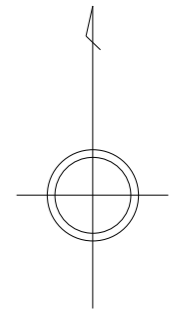
縮尺 1 : 500

独立行政法人都市再生機構



# 換 地 図

街区番号 9-3  
もねの里五丁目



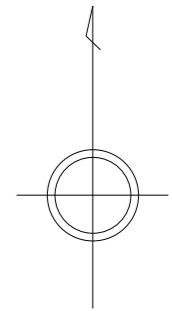
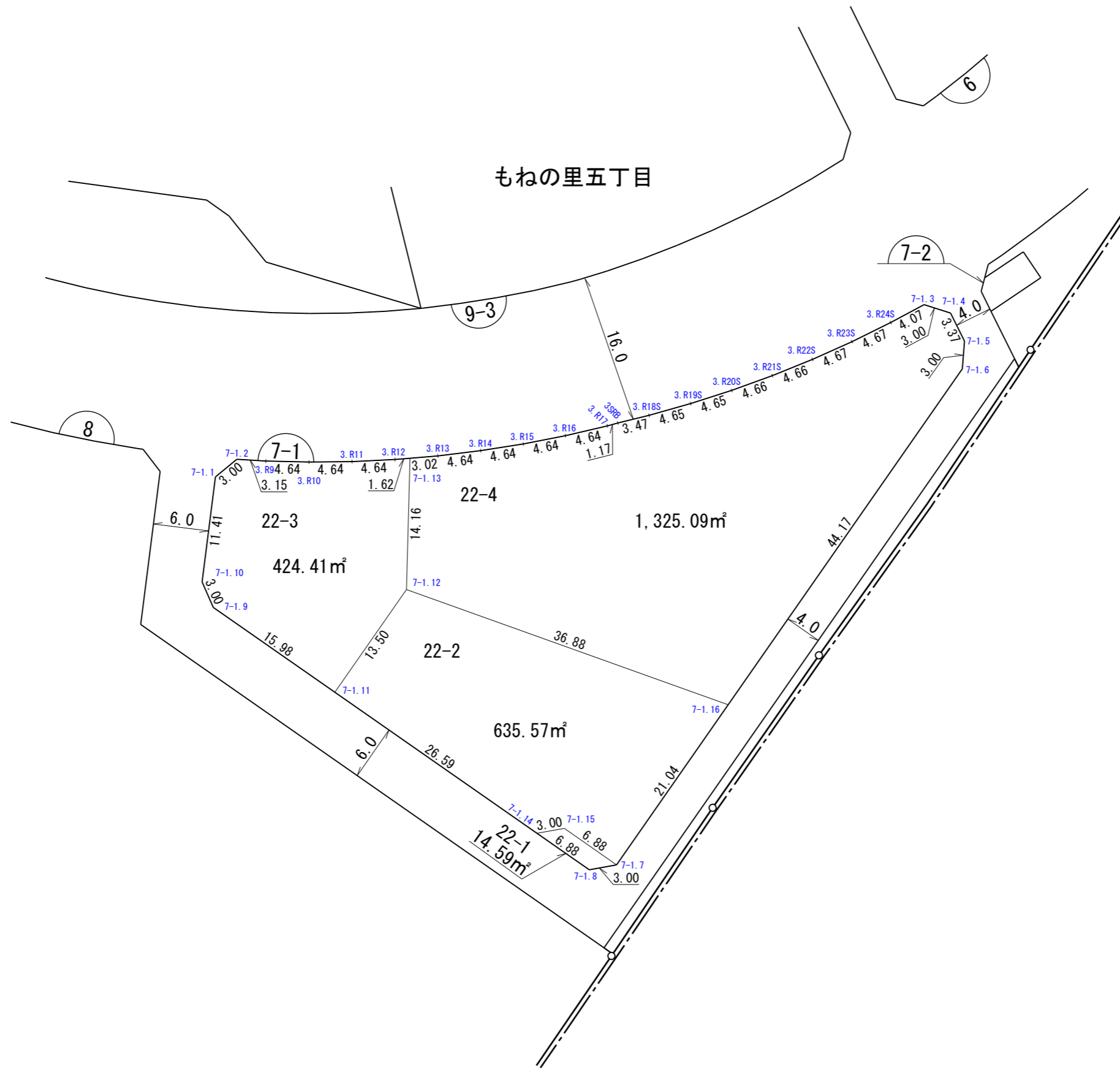
凡 例	
	街区番号
	施行区域界
	町(丁目)界
	換地位置 (1-1は地番)
	換地面積(m <sup>2</sup> )
	辺長(m)
	測点番号

独立行政法人都市再生機構

縮尺 1 : 500

# 換 地 図

街区番号 7-1  
もねの里五丁目



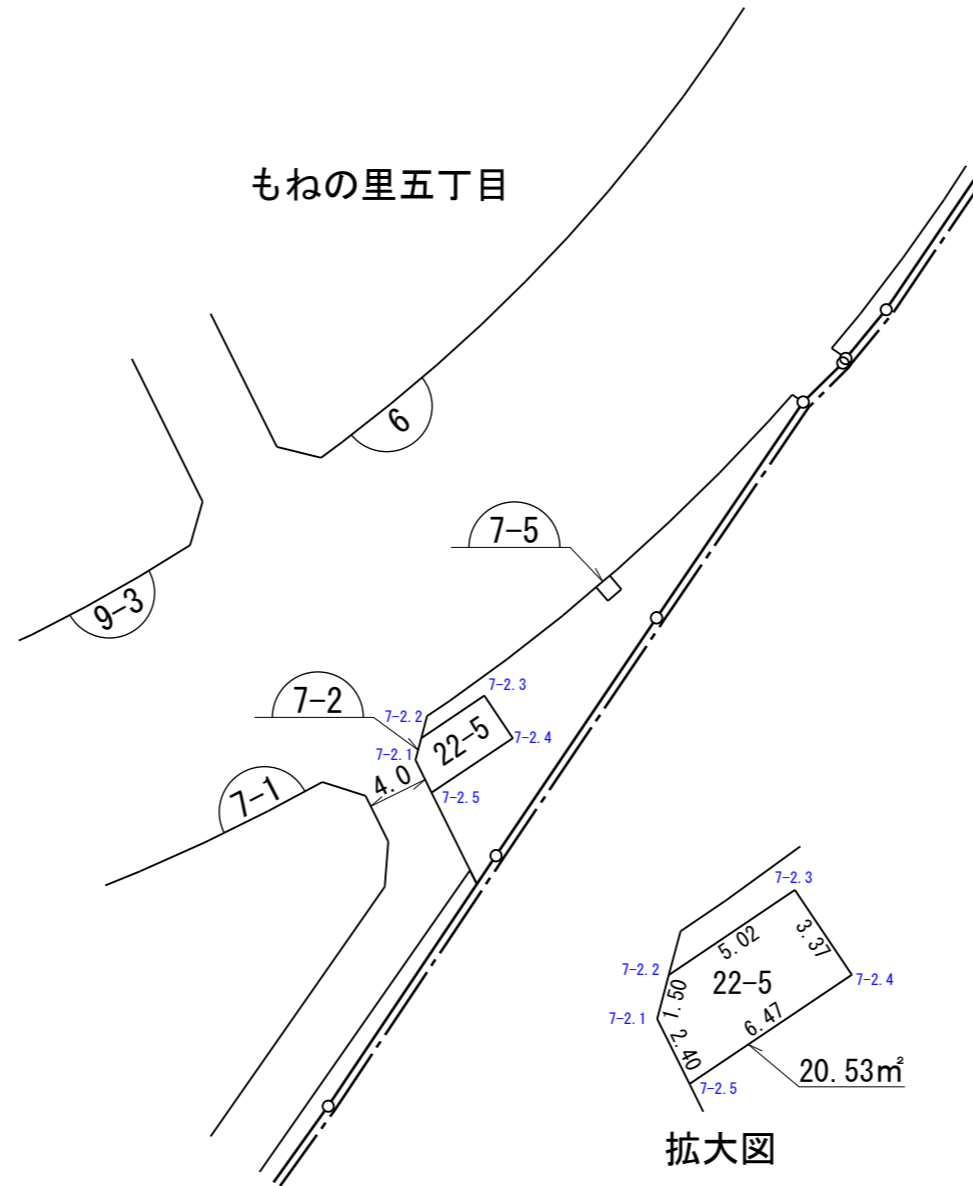
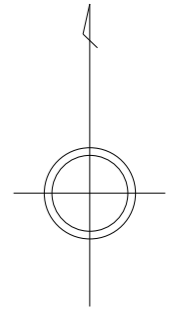
凡 例	
	街区番号
	施行区域界
	町(丁目)界
	換地位置 (1-1は地番)
	換地面積(m²)
	辺 長 (m)
	測点番号

独立行政法人都市再生機構

縮尺 1 : 500

# 換 地 図

街区番号	7-2
もねの里五丁目	



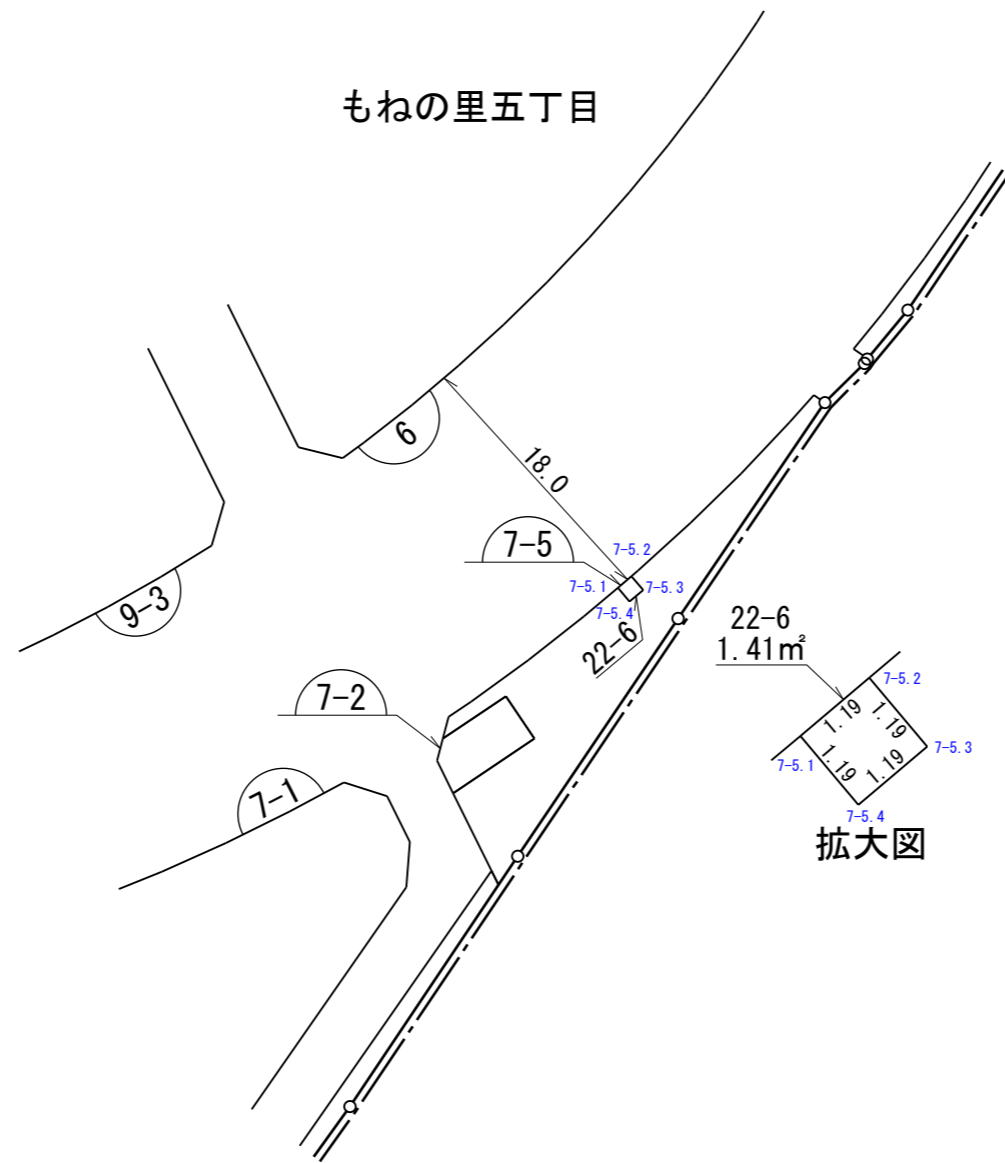
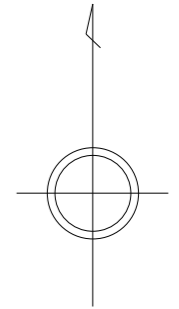
拡大図

凡 例	
	街区番号
	施行区域界
	町(丁目)界
	換地位置 (1-1は地番)
	換地面積(m <sup>2</sup> )
	辺長(m)
	測点番号

独立行政法人都市再生機構

# 換 地 図

街区番号	7-5
もねの里五丁目	



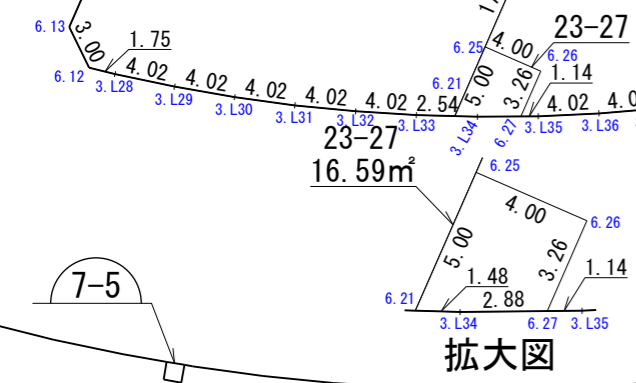
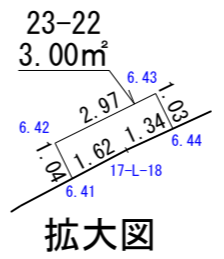
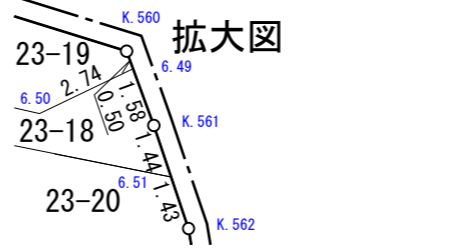
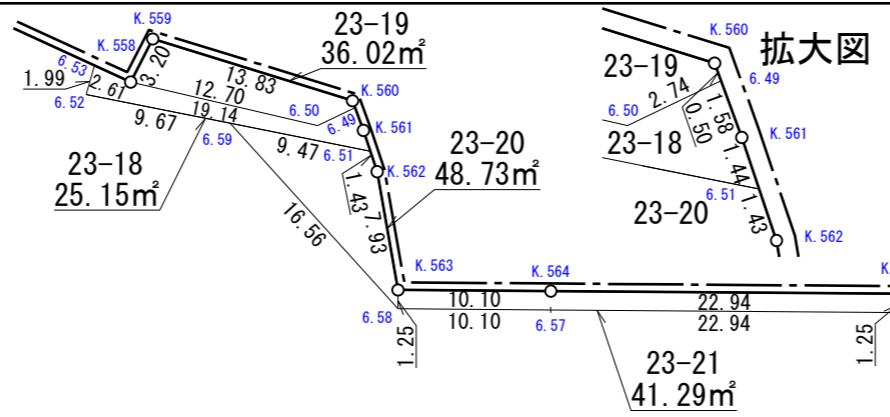
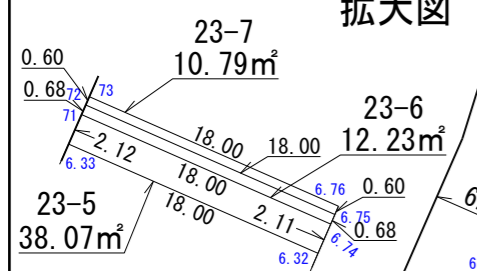
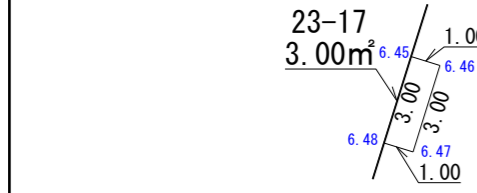
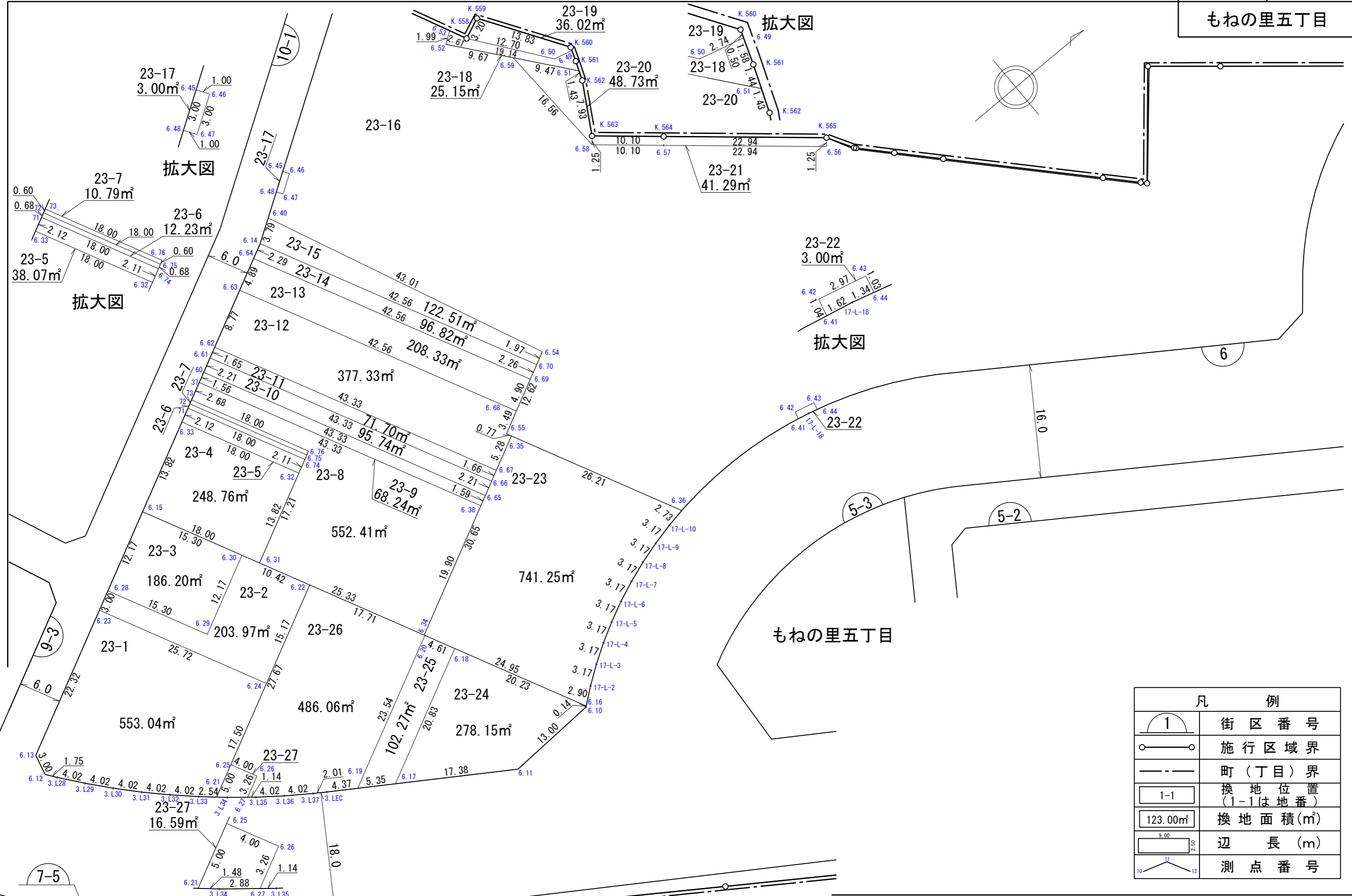
凡 例	
	街区番号
	施行区域界
	町(丁目)界
	換地位置 (1-1は地番)
	換地面積(m <sup>2</sup> )
	辺長(m)
	測点番号

独立行政法人都市再生機構

縮尺 1 : 500

# 換 地 図

街区番号	6
もねの里五丁目	



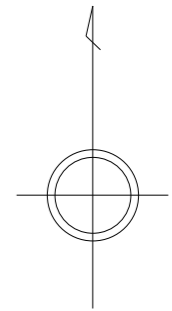
凡 例	
	街区番号
	施行区域界
	町(丁目)界
	換地位置 (1-1は地番)
	換地面積(m²)
	辺長(m)
	測点番号

縮尺 1 : 500

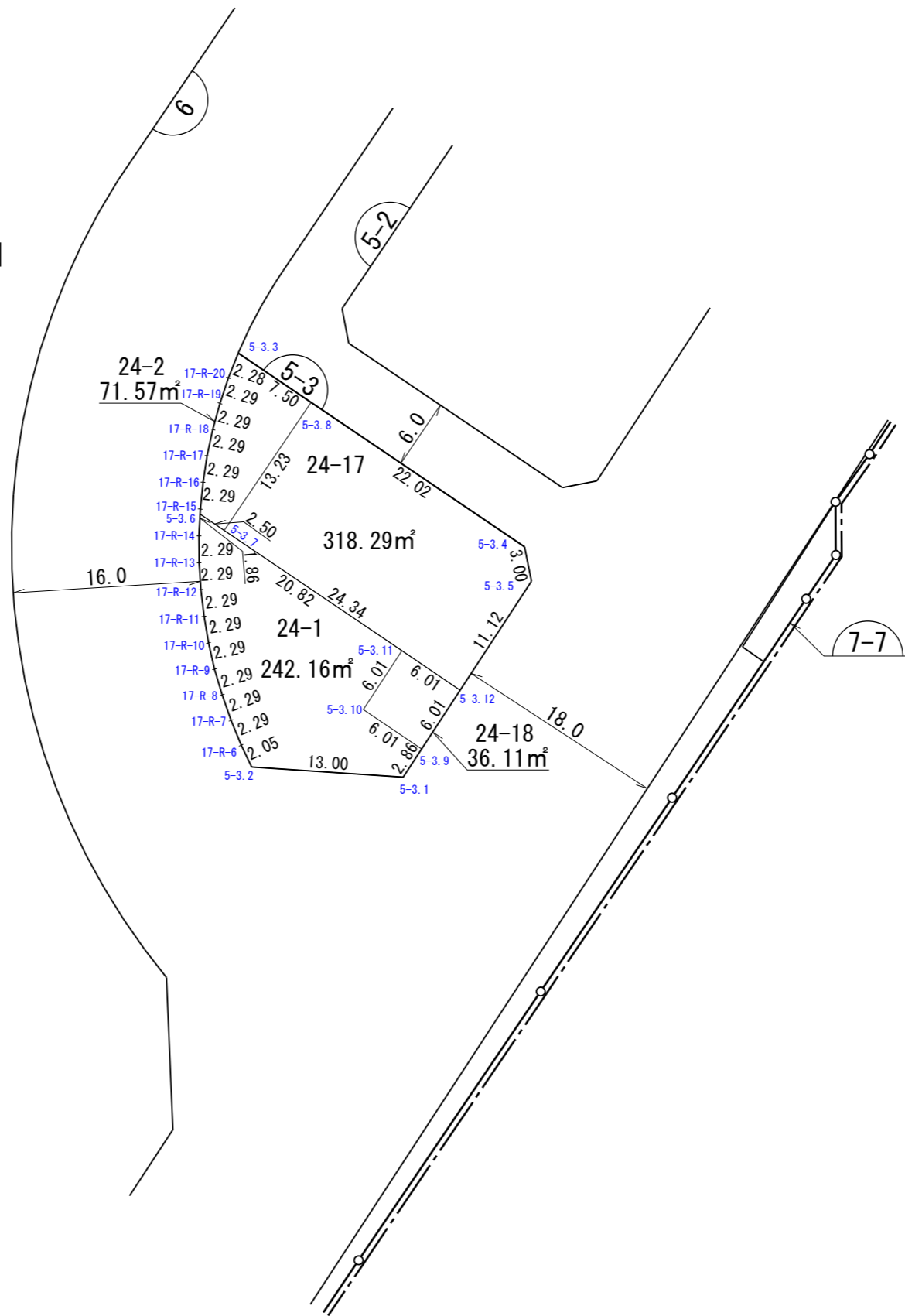
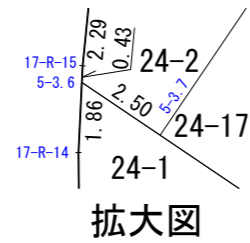
独立行政法人都市再生機構

# 換 地 図

街区番号	5-3
もねの里五丁目	



もねの里五丁目



凡 例	
	街区番号
	施行区域界
	町(丁目)界
	換地位置 (1-1は地番)
	換地面積(m <sup>2</sup> )
	辺長(m)
	測点番号

縮尺 1 : 500

# 換 地 図

街区番号 5-2  
もねの里五丁目



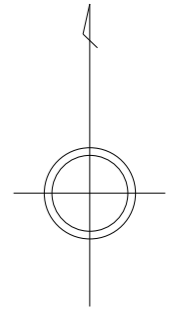
凡 例	
	街区番号
	施行区域界
	町(丁目)界
	換地位置 (1-1は地番)
	換地面積(m <sup>2</sup> )
	辺長(m)
	測点番号

独立行政法人都市再生機構

縮尺 1 : 500

# 換 地 図

街区番号	5-1
もねの里五丁目	



もねの里五丁目



凡 例	
	街区番号
	施行区域界
	町(丁目)界
	換地位置 (1-1は地番)
	換地面積(m <sup>2</sup> )
	辺長(m)
	測点番号

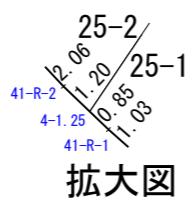
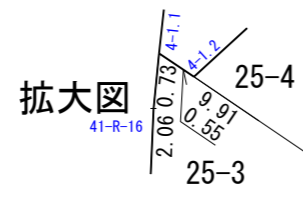
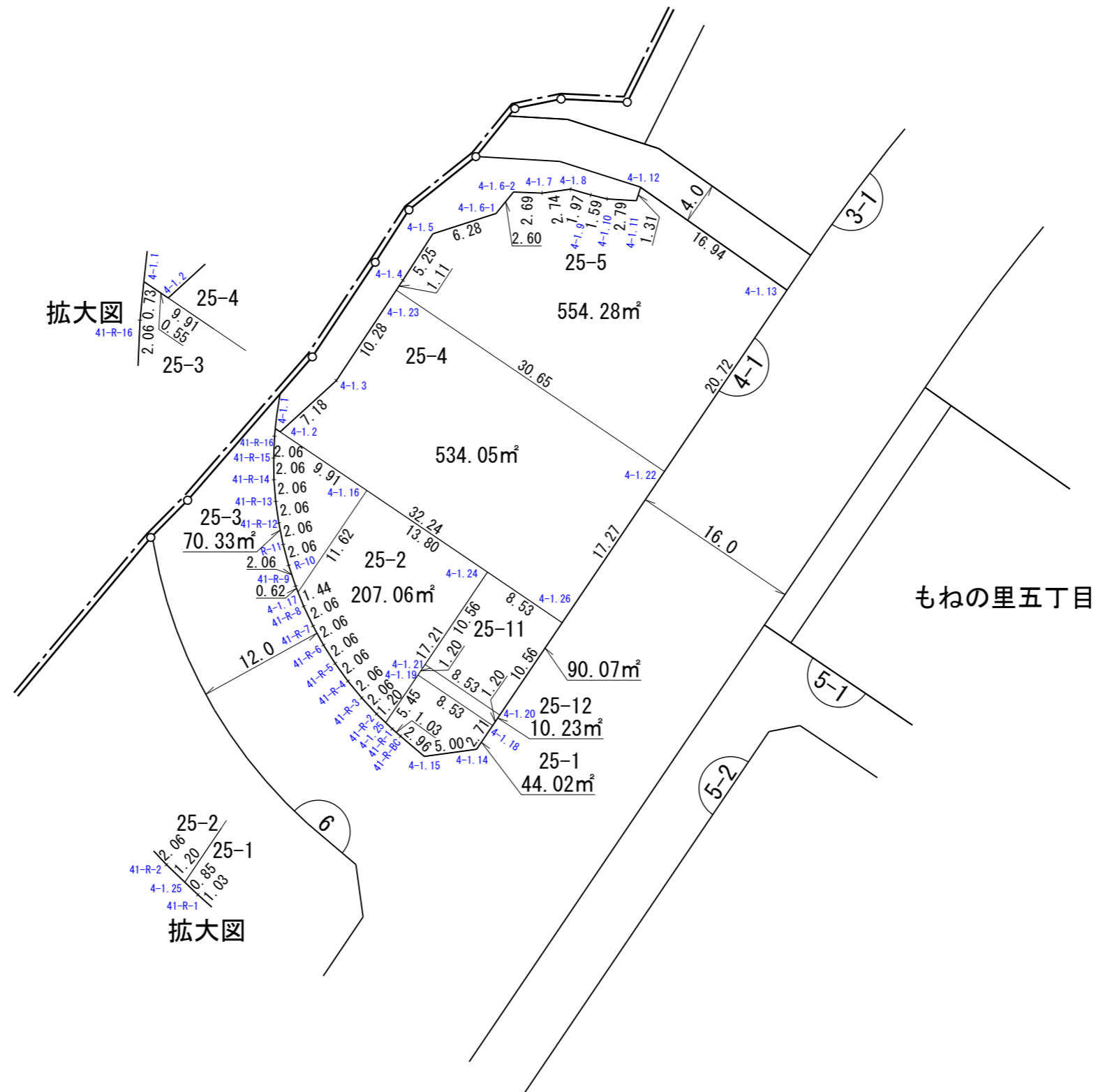
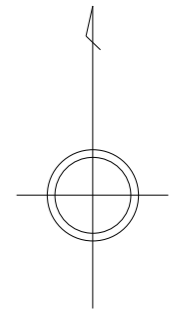
独立行政法人都市再生機構

縮尺 1 : 500



# 換 地 図

街区番号 4-1  
もねの里五丁目



もねの里五丁目

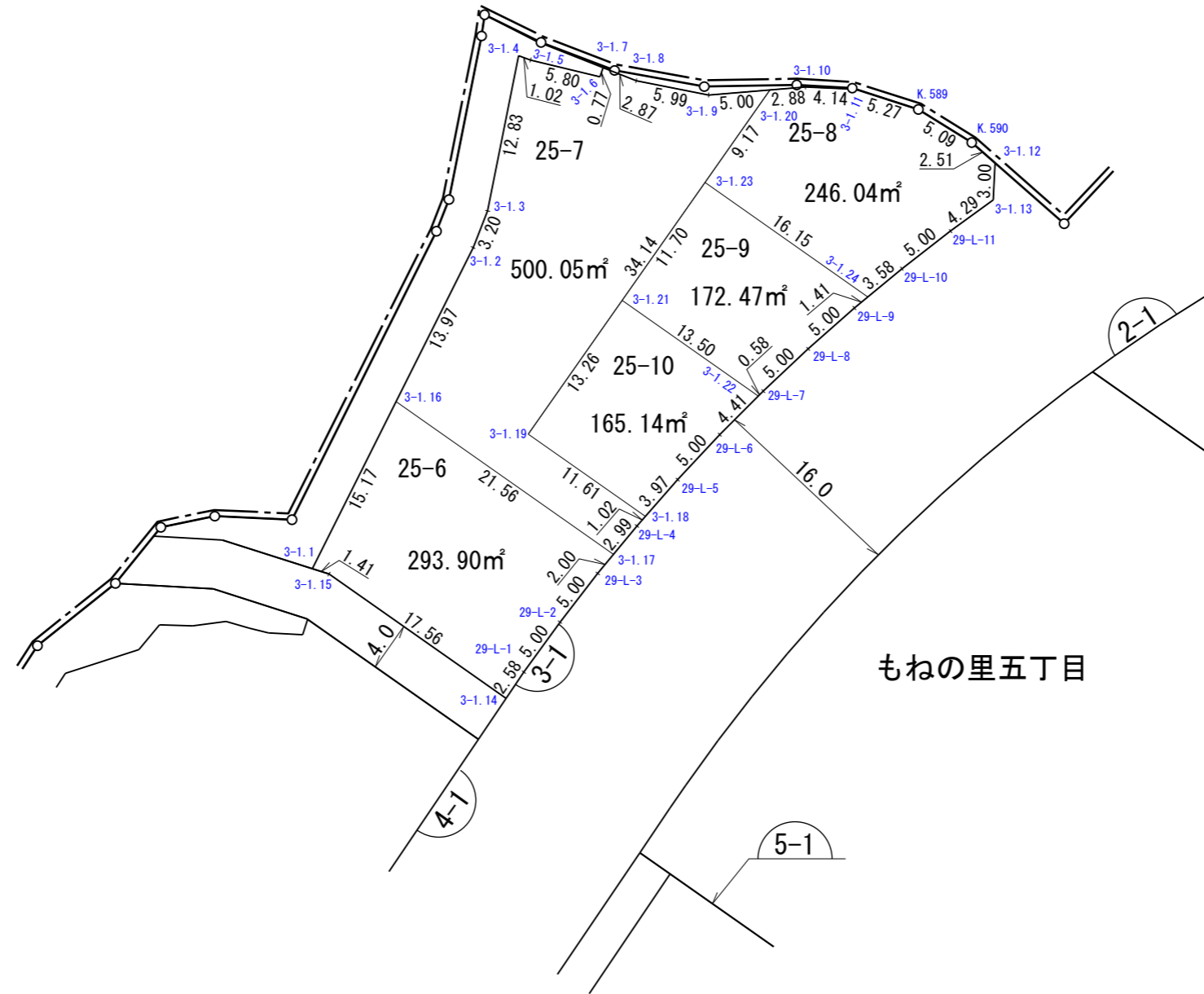
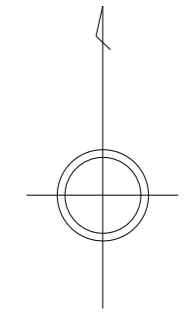
凡 例	
	街区番号
	施行区域界
	町(丁目)界
	換地位置 (1-1は地番)
	換地面積(m²)
	辺 長 (m)
	測点番号

独立行政法人都市再生機構

縮尺 1 : 500

# 換 地 図

街区番号 3-1  
もねの里五丁目



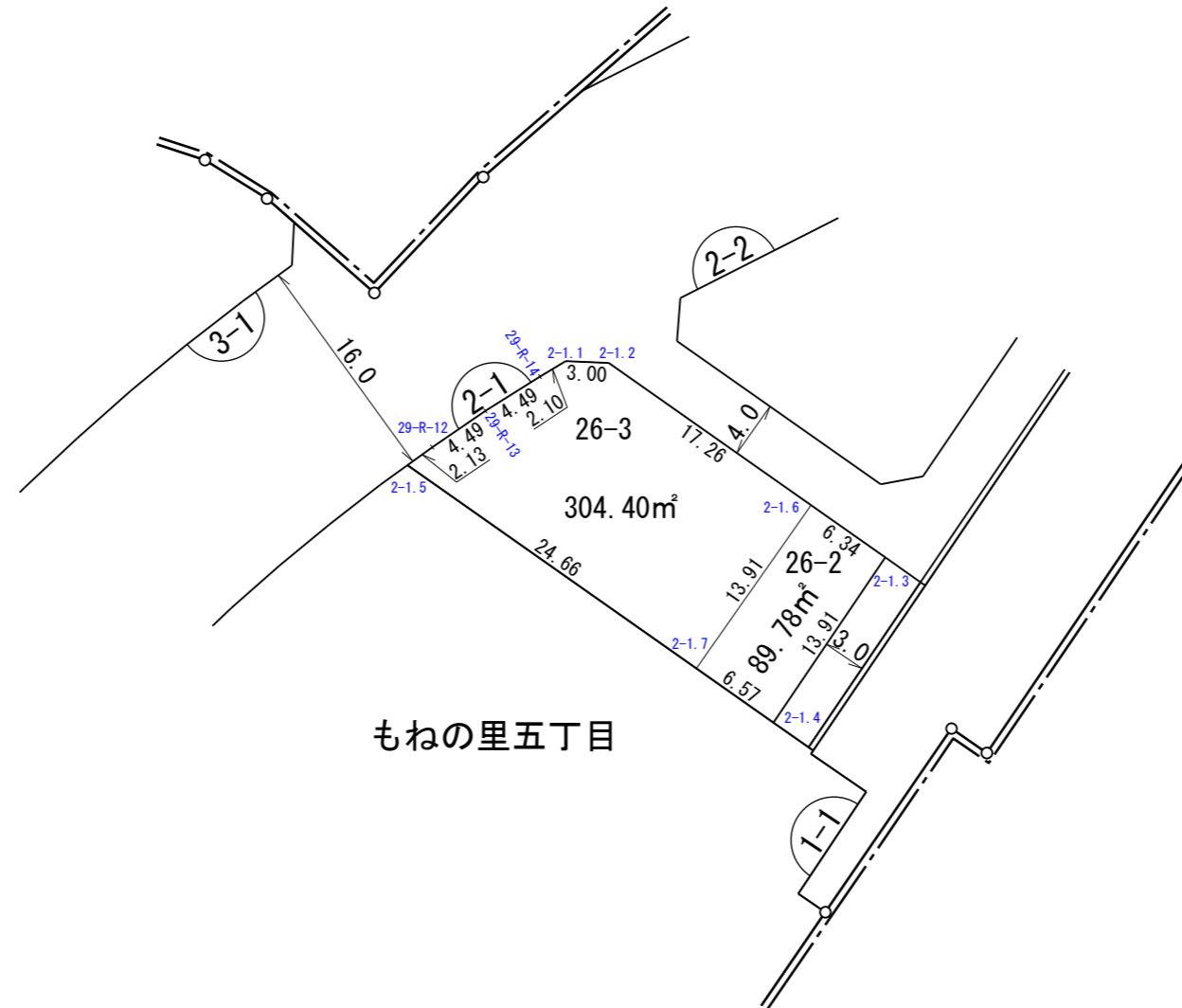
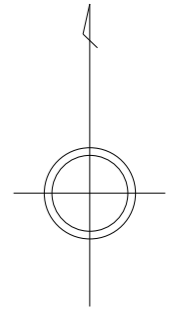
凡 例	
	街区番号
	施行区域界
	町(丁目)界
	換地位置 (1-1は地番)
	換地面積(㎡)
	辺長(m)
	測点番号

独立行政法人都市再生機構

縮尺 1 : 500

# 換 地 図

街区番号	2-1
もねの里五丁目	



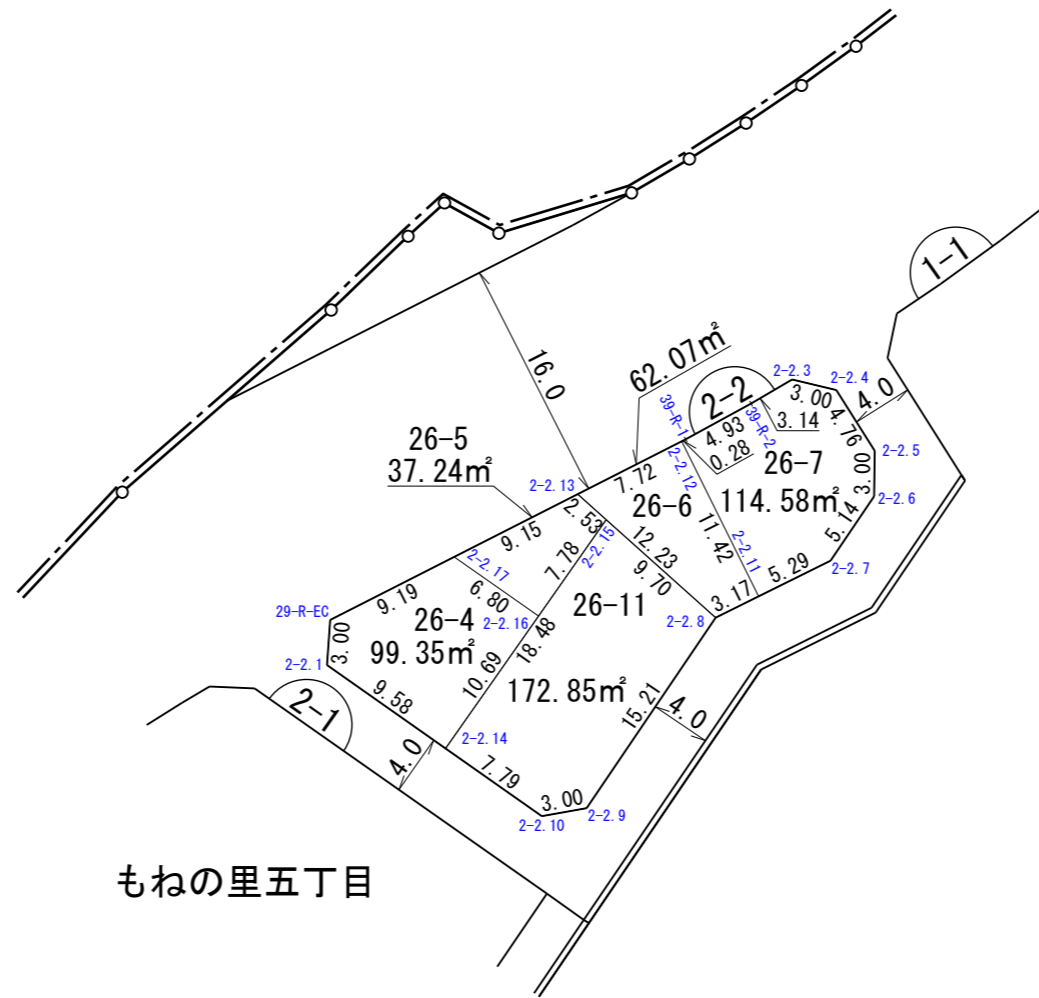
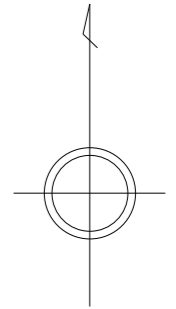
凡 例	
	街区番号
	施行区域界
	町(丁目)界
	換地位置 (1-1は地番)
	換地面積(㎡)
	辺長(m)
	測点番号

独立行政法人都市再生機構

縮尺 1 : 500

# 換 地 図

街区番号	2-2
もねの里五丁目	



もねの里五丁目

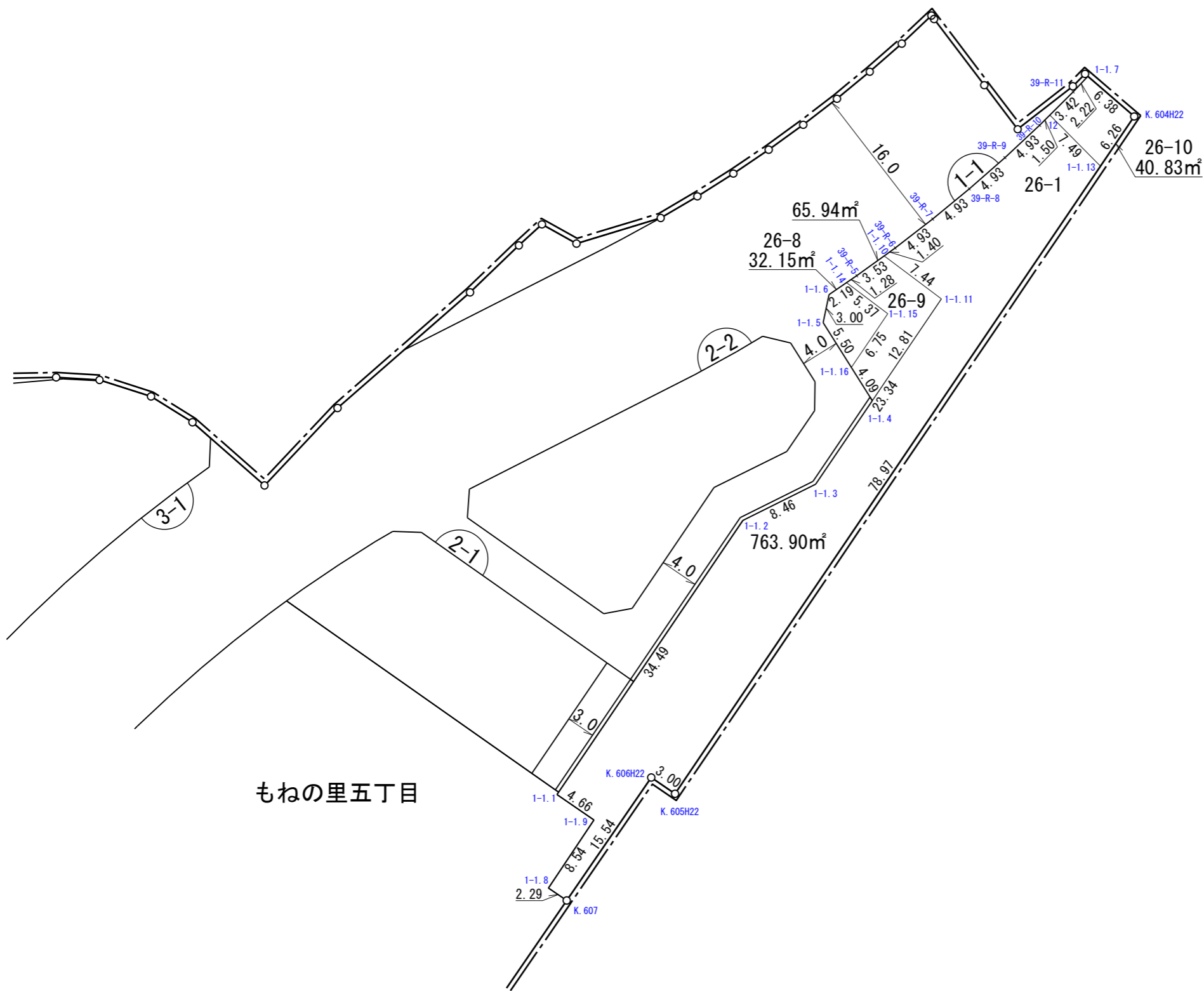
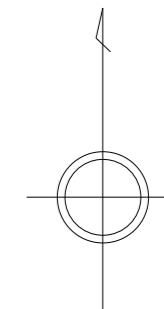
凡 例	
	街区番号
	施行区域界
	町(丁目)界
	換地位置 (1-1は地番)
	換地面積(m <sup>2</sup> )
	辺長(m)
	測点番号

独立行政法人都市再生機構

縮尺 1 : 500

# 換地 図

街区番号	1-1
もねの里五丁目	



もねの里五丁目

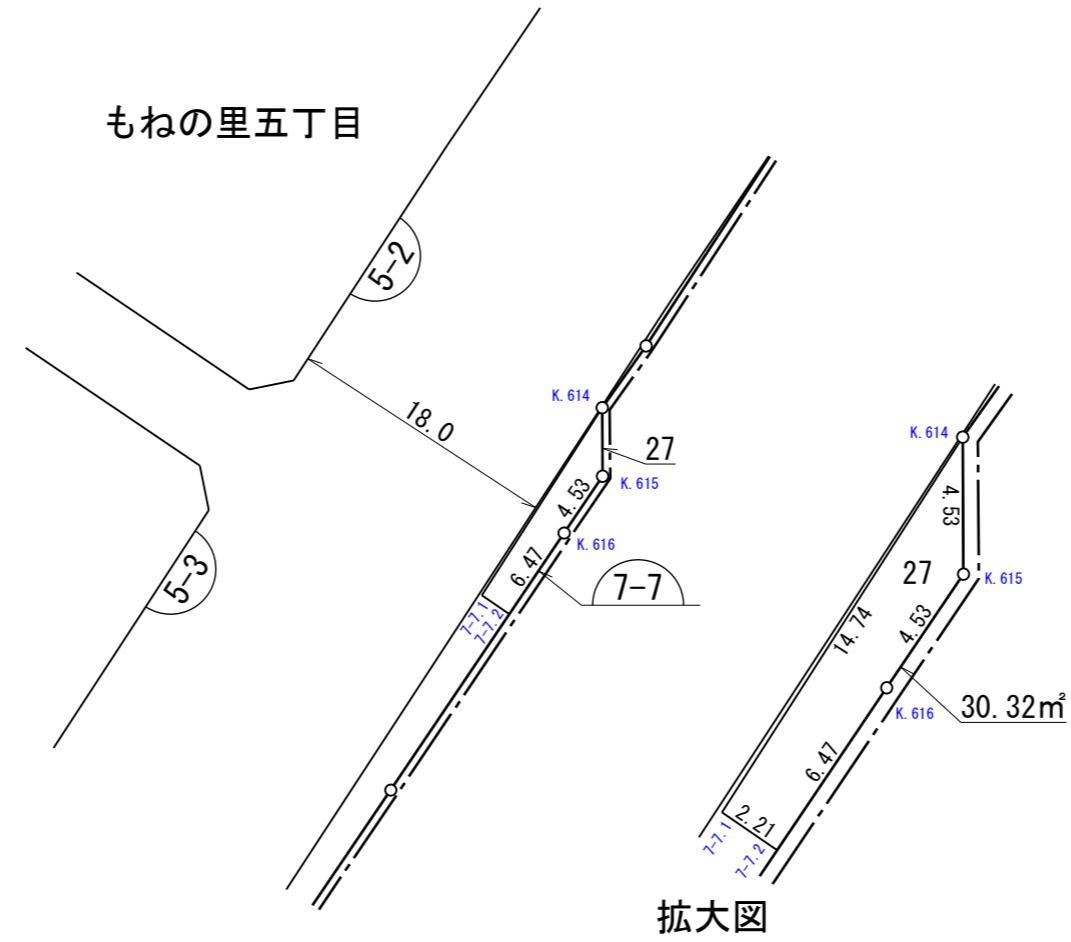
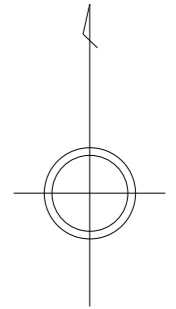
凡 例	
	街区番号
	施行区域界
	町(丁目)界
	換地位置 (1-1は地番)
	換地面積(m <sup>2</sup> )
	辺長 (m)
	測点番号

縮尺 1 : 500

独立行政法人都市再生機構

# 換 地 図

街区番号	7-7
もねの里五丁目	



凡 例	
	街区番号
	施行区域界
	町(丁目)界
	換地位置 (1-1は地番)
	換地面積(㎡)
	辺長(m)
	測点番号

独立行政法人都市再生機構

縮尺 1 : 500