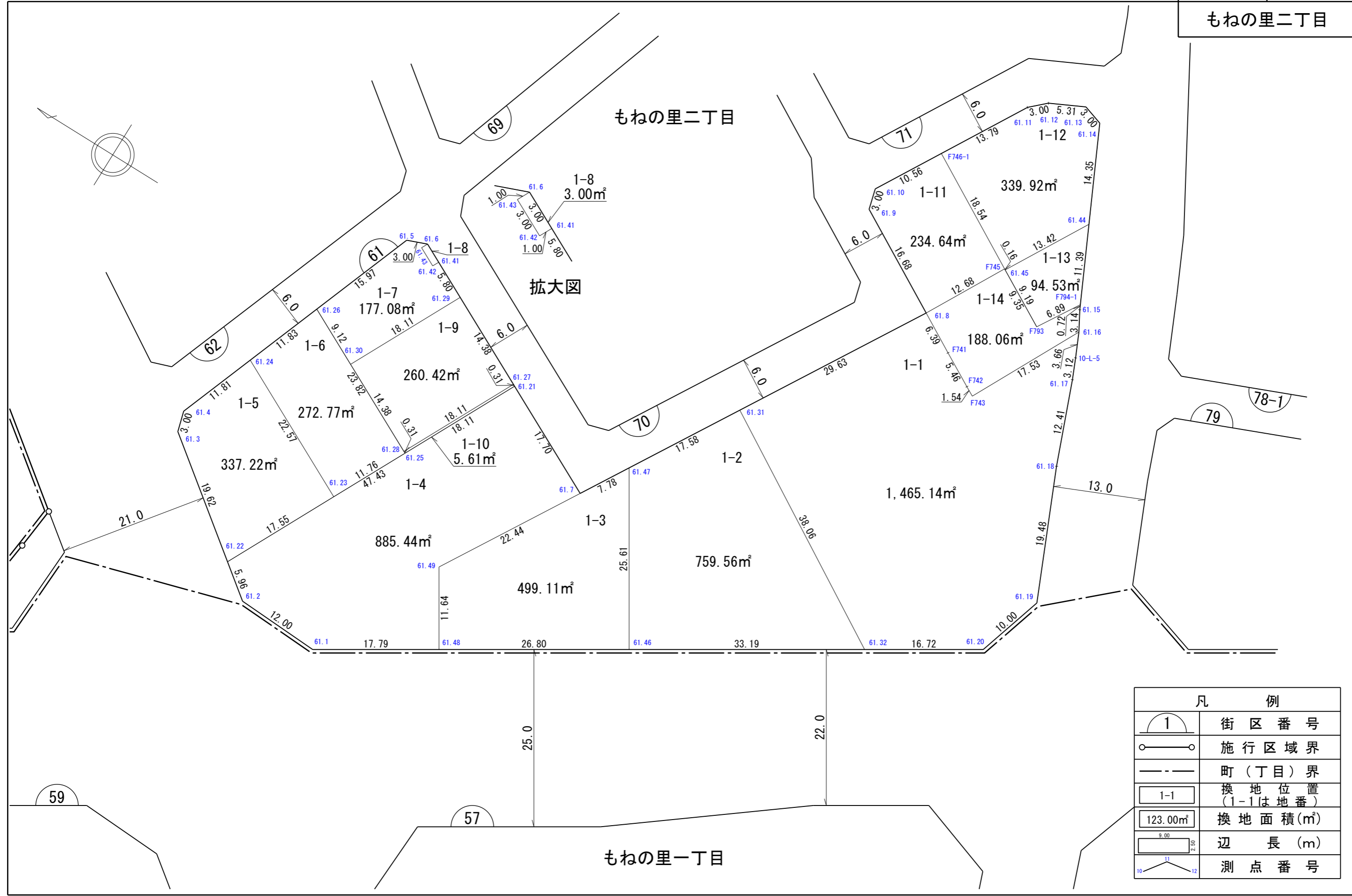


# 換 地 図

街区番号 61  
もねの里二丁目



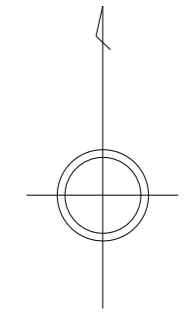
凡 例	
	街区番号
	施行区域界
	町(丁目)界
	換地位置 (1-1は地番)
	換地面積(m <sup>2</sup> )
	辺長(m)
	測点番号

縮尺 1 : 500

独立行政法人都市再生機構

# 換 地 図

街区番号	70
もねの里二丁目	



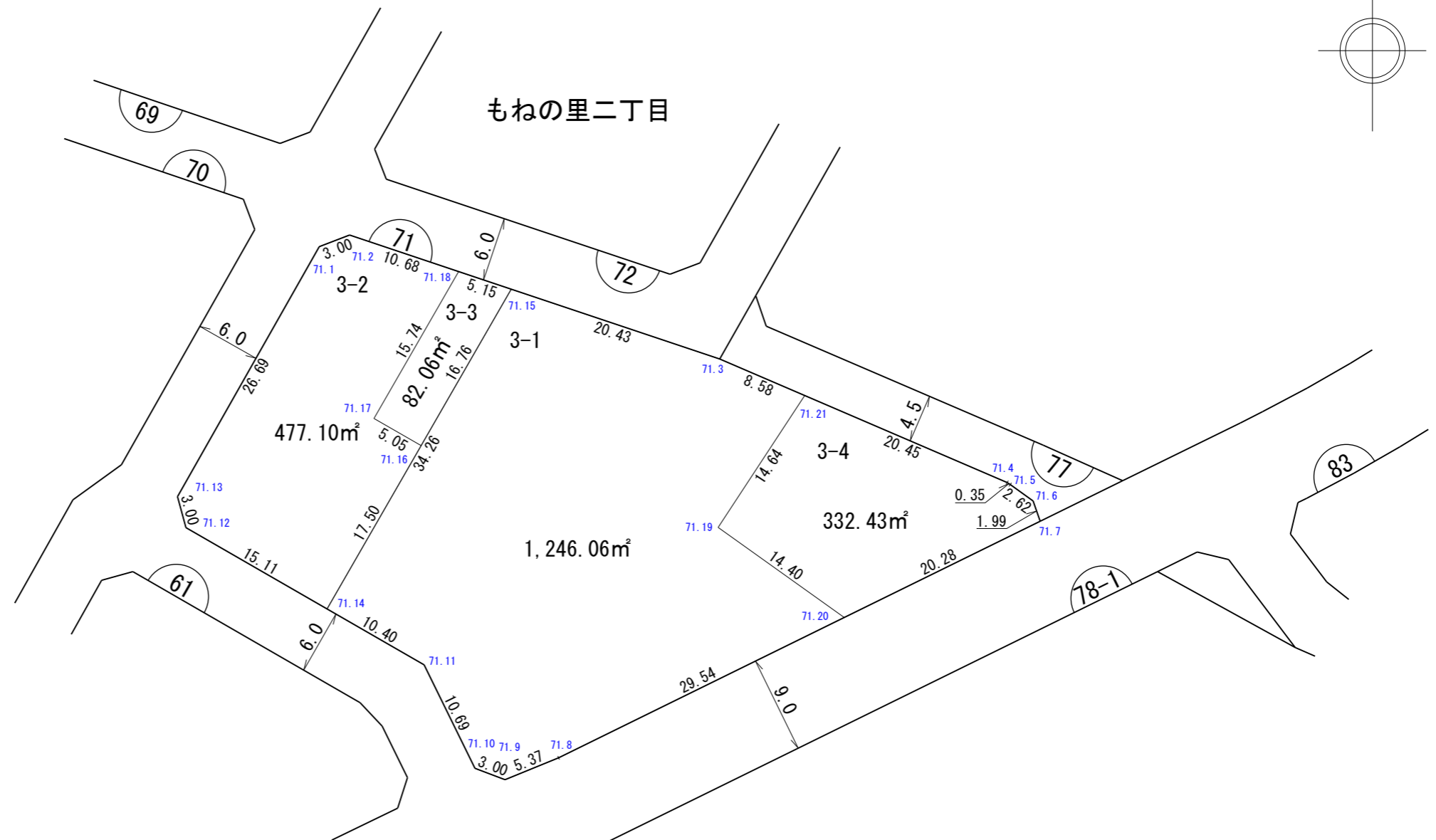
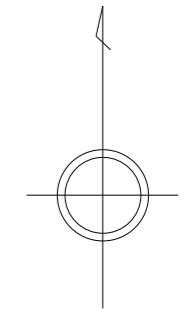
凡 例	
	街区番号
	施行区域界
	町(丁目)界
	換地位置 (1-1は地番)
	換地面積(m <sup>2</sup> )
	辺長(m)
	測点番号

独立行政法人都市再生機構

縮尺 1 : 500

# 換 地 図

街区番号	71
もねの里二丁目	



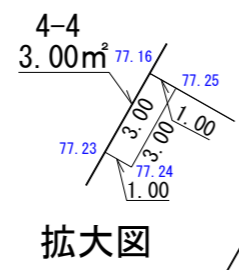
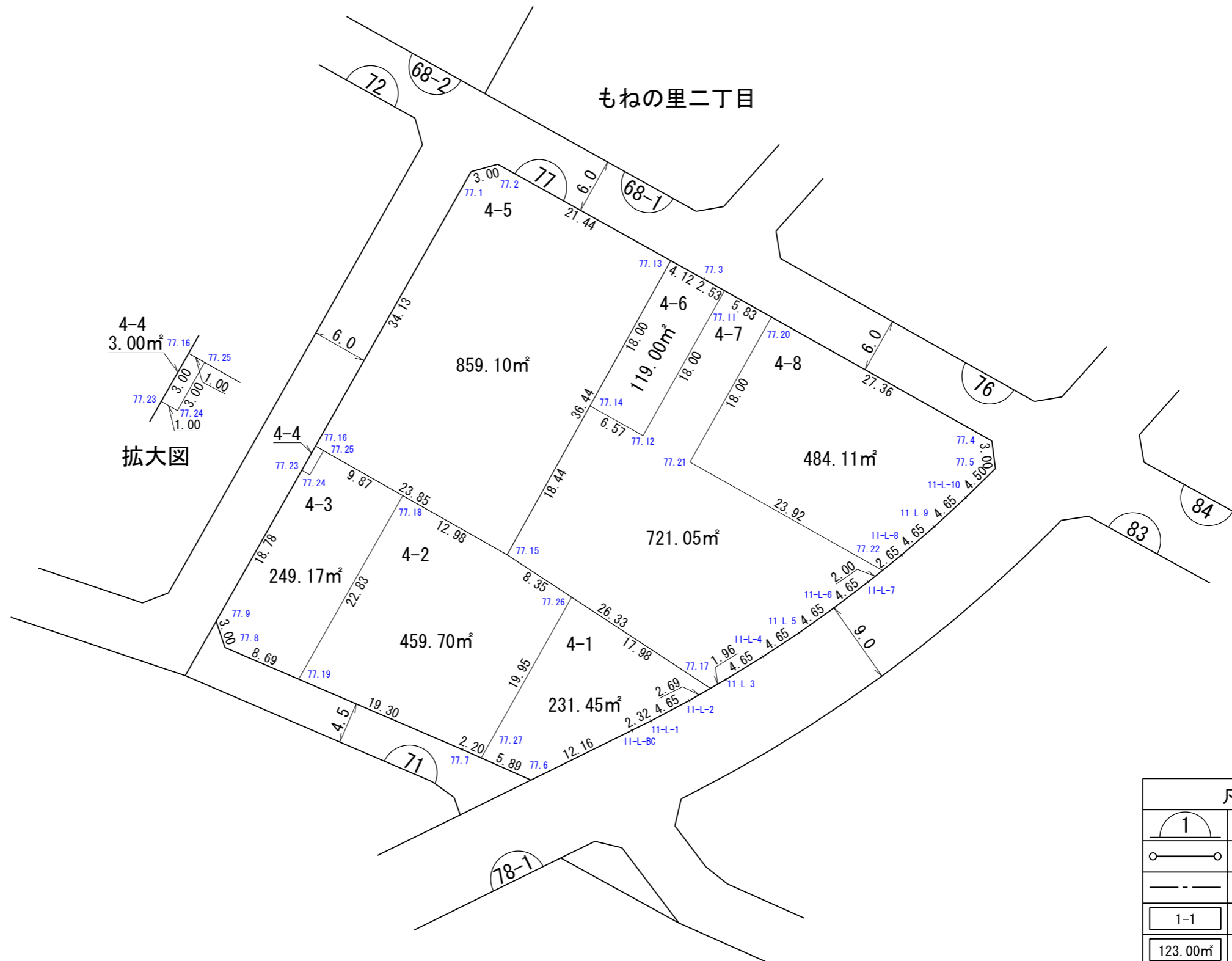
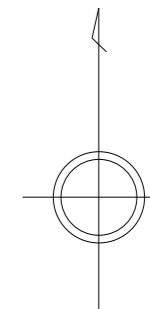
凡 例	
	街区番号
	施行区域界
	町(丁目)界
	換地位置 (1-1は地番)
	換地面積(m²)
	辺長(m)
	測点番号

独立行政法人都市再生機構

縮尺 1 : 500

# 換 地 図

街区番号 77  
もねの里二丁目



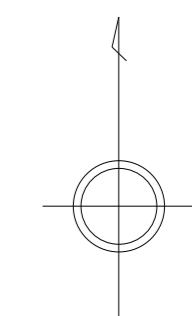
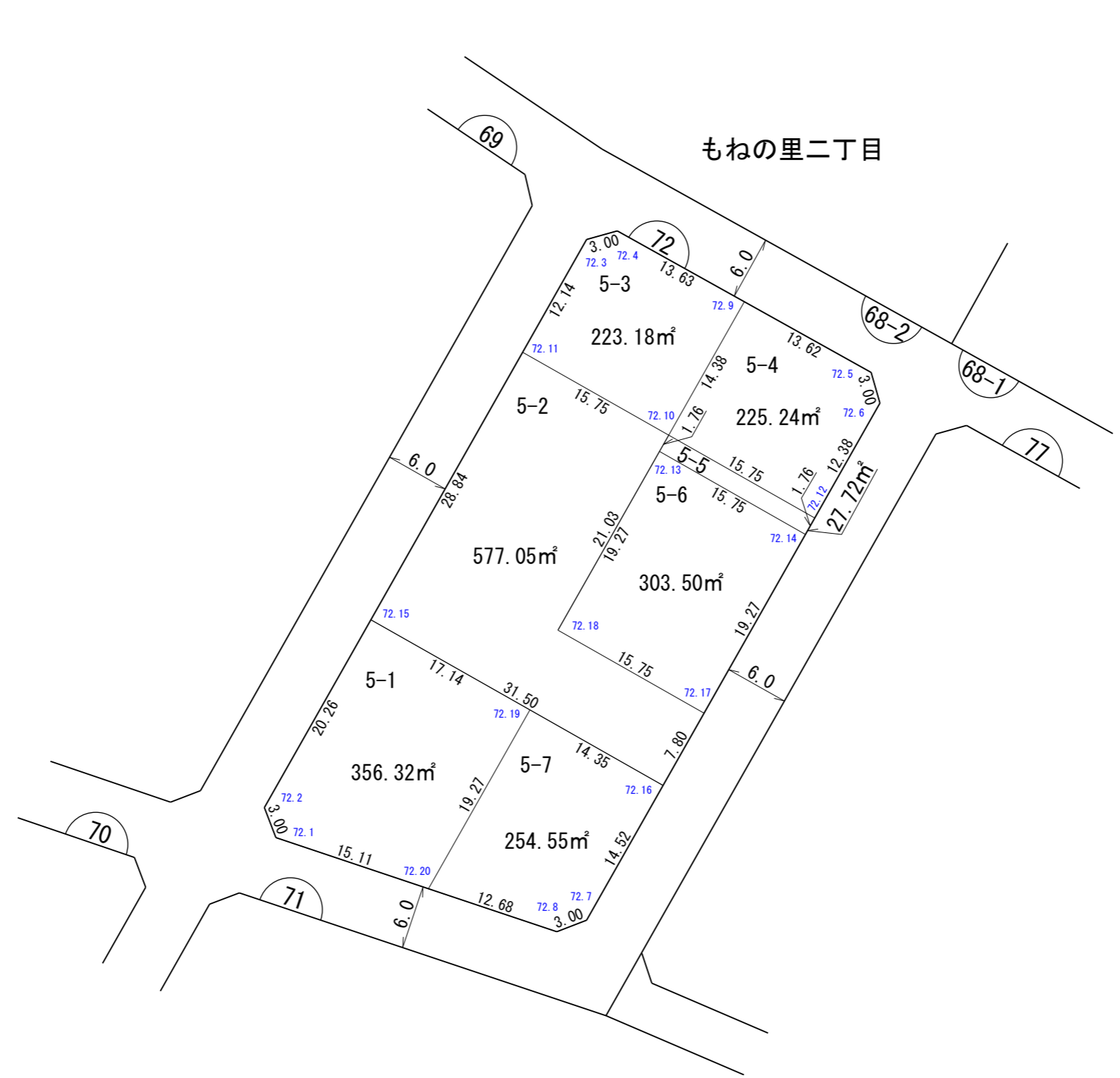
凡 例	
	街区番号
	施行区域界
	町(丁目)界
	換地位置 (1-1は地番)
	換地面積(m²)
	辺長(m)
	測点番号

独立行政法人都市再生機構

縮尺 1 : 500

# 換 地 図

街区番号 72  
もねの里二丁目



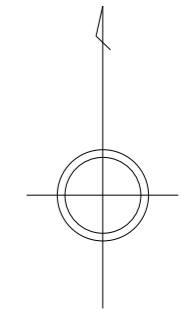
凡 例	
	街区番号
	施行区域界
	町(丁目)界
	換地位置 (1-1は地番)
	換地面積(m <sup>2</sup> )
	辺 長 (m)
	測 点 番 号

独立行政法人都市再生機構

縮尺 1 : 500

# 換 地 図

街区番号 69  
もねの里二丁目



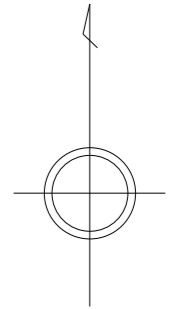
凡 例	
	街区番号
	施行区域界
	町(丁目)界
	換地位置 (1-1は地番)
	換地面積(m²)
	辺長(m)
	測点番号

独立行政法人都市再生機構

縮尺 1 : 500

# 換 地 図

街区番号	62
もねの里二丁目	



もねの里一丁目

もねの里二丁目

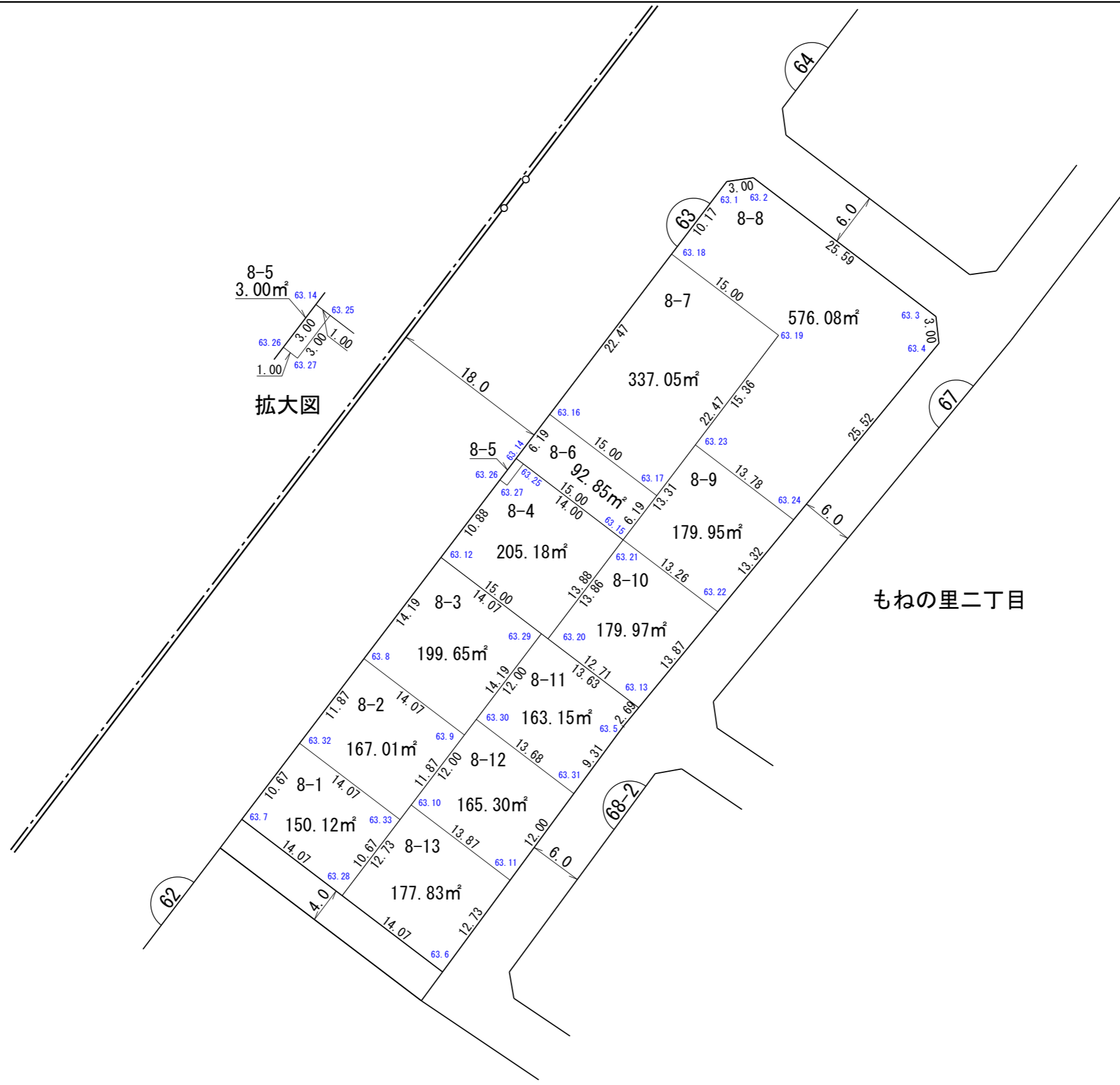
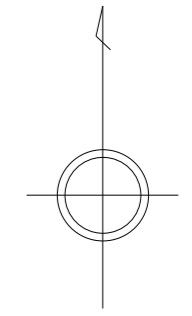
凡 例	
	街区番号
	施行区域界
	町(丁目)界
	換地位置 (1-1は地番)
	換地面積(m²)
	辺長(m)
	測点番号

独立行政法人都市再生機構

縮尺 1 : 500

# 換地図

街区番号 63  
もねの里二丁目



もねの里二丁目

凡 例	
	街区番号
	施行区域界
	町(丁目)界
	換地位置 (1-1は地番)
	換地面積(m²)
	辺長(m)
	測点番号

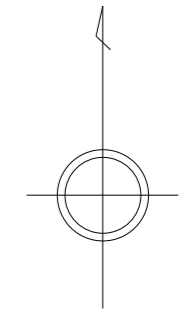
縮尺 1 : 500

独立行政法人都市再生機構



# 換 地 図

街区番号 68-2  
もねの里二丁目



拡大図

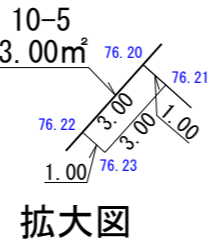
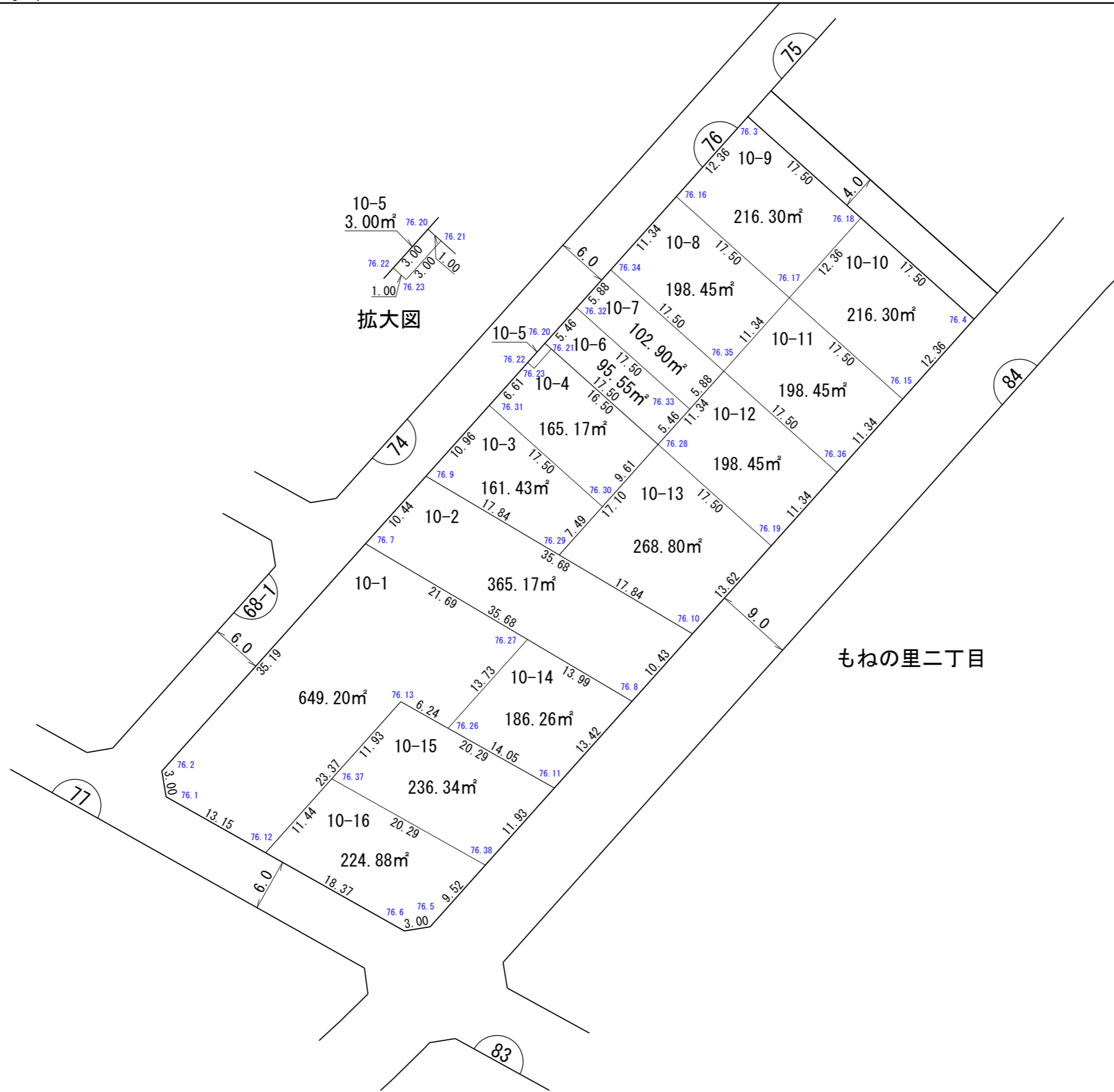
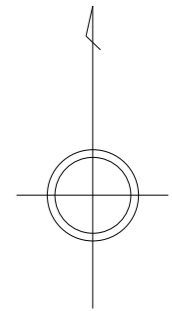
凡 例	
	街区番号
	施行区域界
	町(丁目)界
	換地位置 (1-1は地番)
	換地面積(m²)
	辺長(m)
	測点番号

独立行政法人都市再生機構

縮尺 1 : 500

# 換 地 図

街区番号 76  
もねの里二丁目



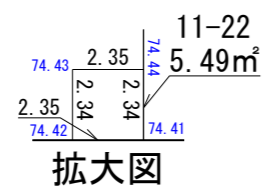
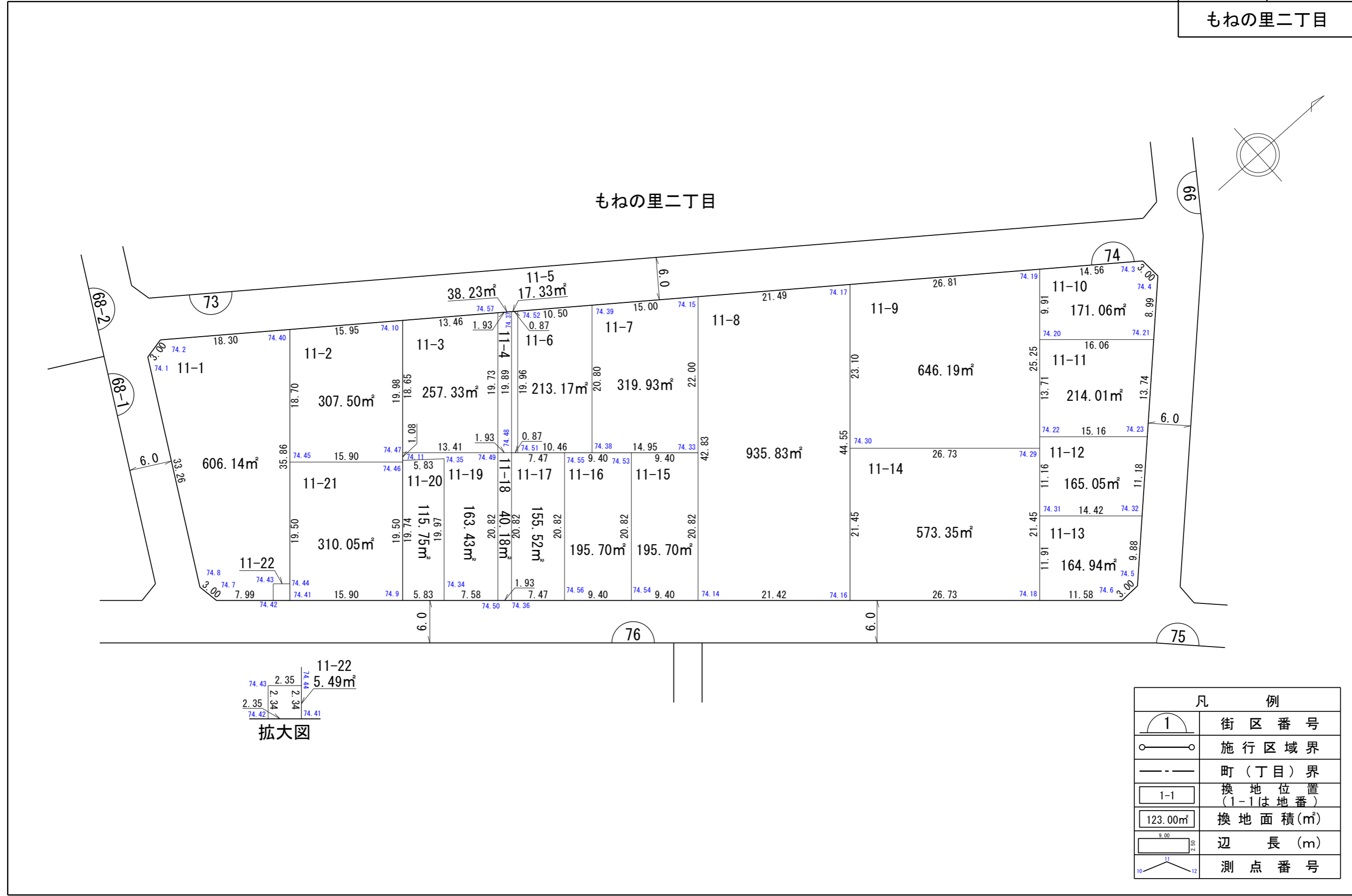
凡 例	
	街区番号
	施行区域界
	町(丁目)界
	換地位置 (1-1は地番)
	換地面積(m <sup>2</sup> )
	辺長(m)
	測点番号

独立行政法人都市再生機構

縮尺 1 : 500

# 換 地 図

街区番号	74
もねの里二丁目	

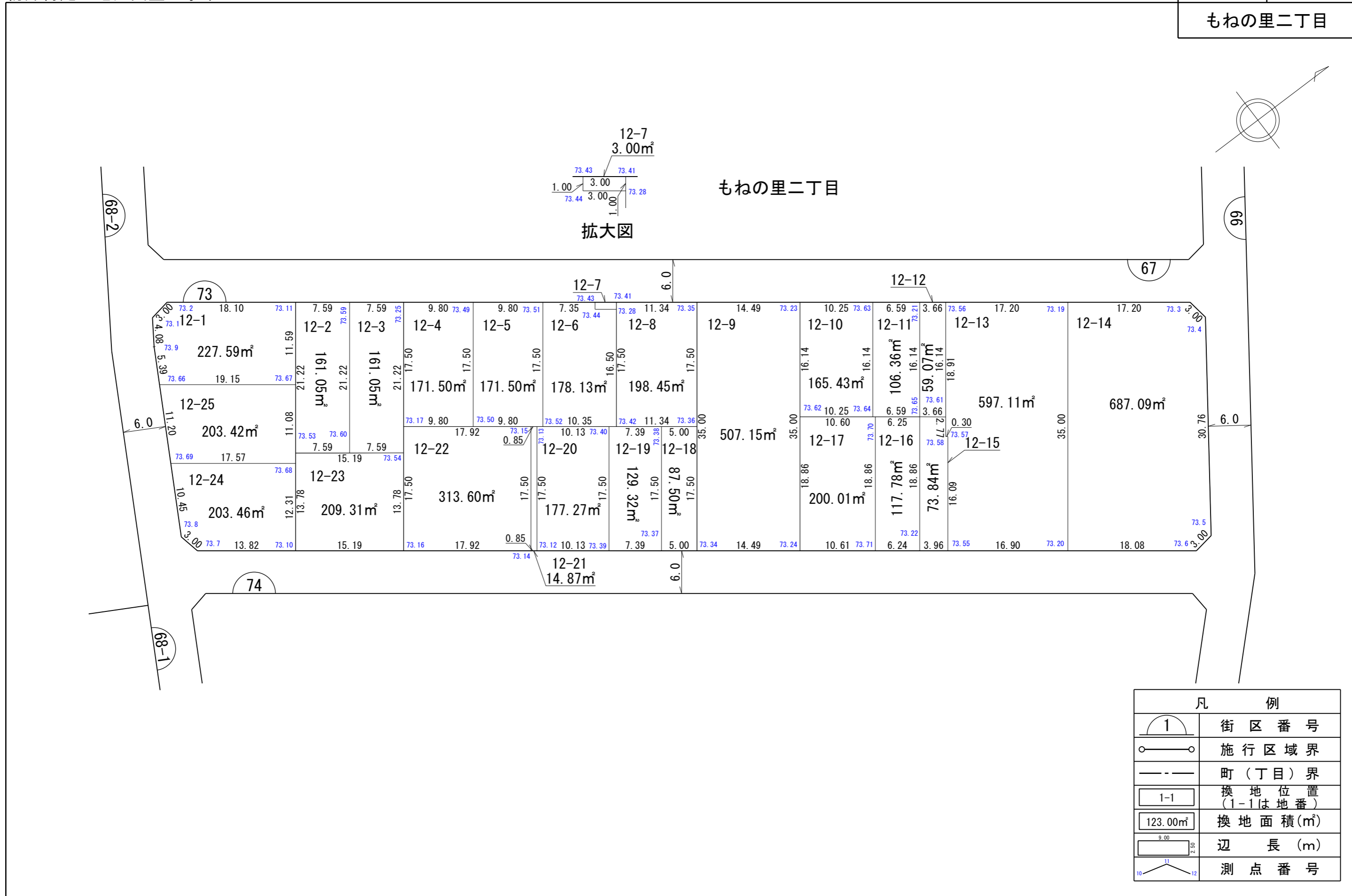


凡 例	
	街区番号
	施行区域界
	町(丁目)界
	換地位置 (1-1は地番)
	換地面積(m <sup>2</sup> )
	辺長(m)
	測点番号

独立行政法人都市再生機構

# 換 地 図

街区番号 73  
もねの里二丁目

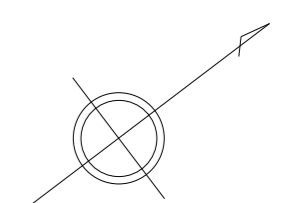


凡 例	
	街区番号
	施行区域界
	町(丁目)界
	換地位置 (1-1は地番)
	換地面積(m <sup>2</sup> )
	辺長(m)
	測点番号

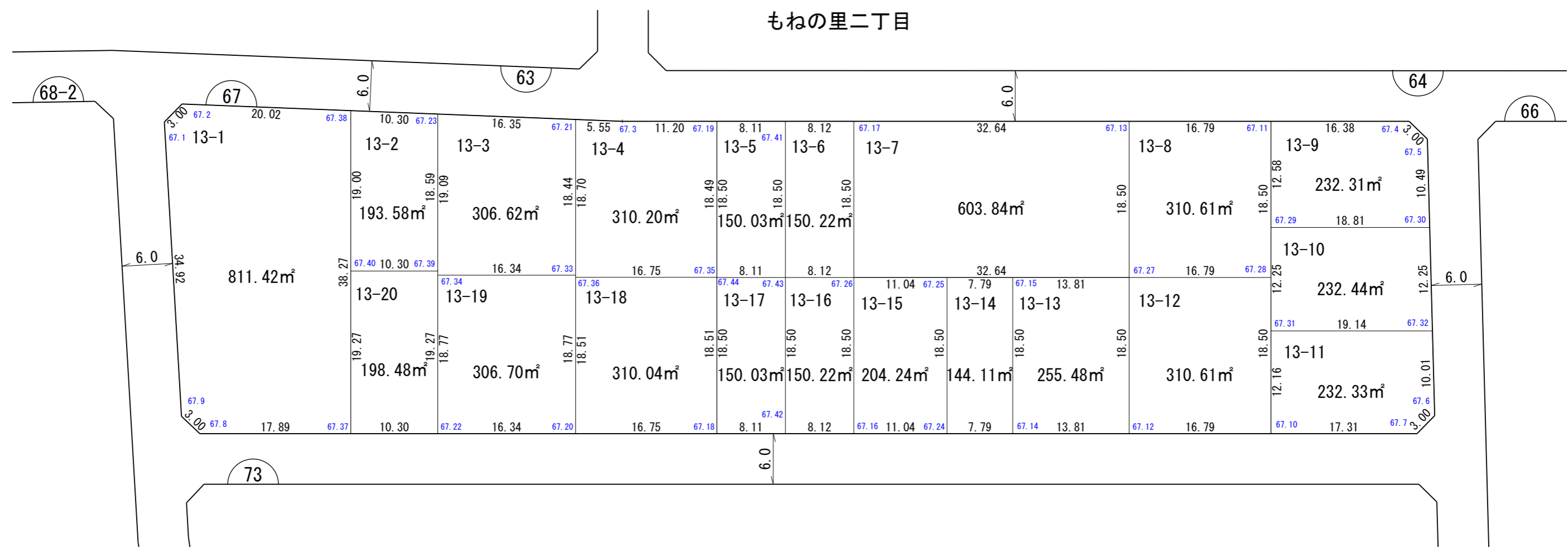
独立行政法人都市再生機構

# 換 地 図

街区番号	67
もねの里二丁目	



もねの里二丁目



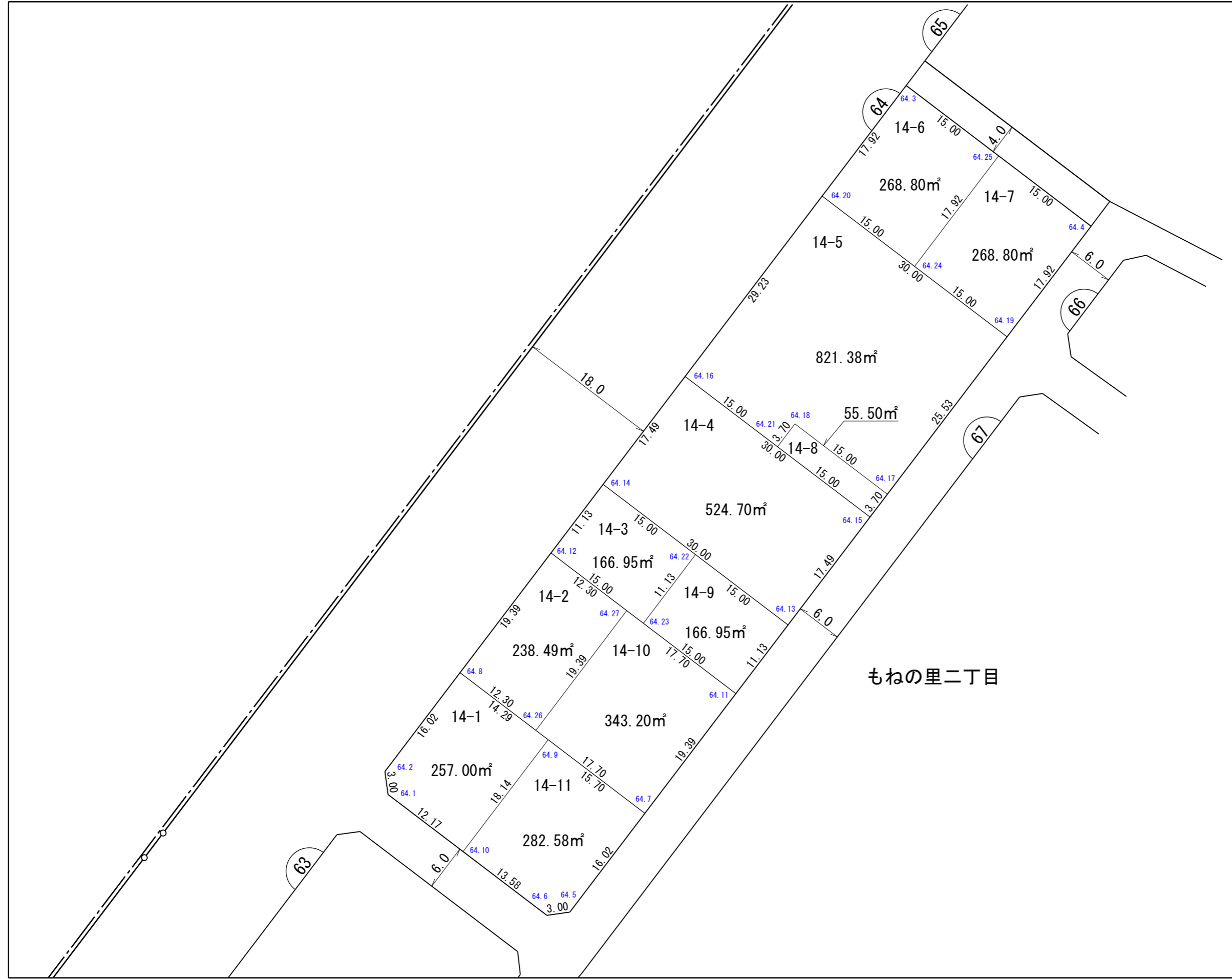
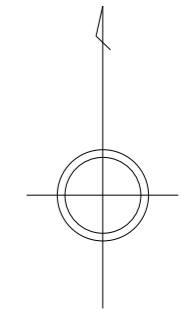
凡 例	
	街区番号
	施行区域界
	町(丁目)界
	換地位置 (1-1は地番)
	換地面積(m²)
	辺長(m)
	測点番号

独立行政法人都市再生機構

縮尺 1 : 500

# 換 地 図

街区番号	64
もねの里二丁目	



もねの里二丁目

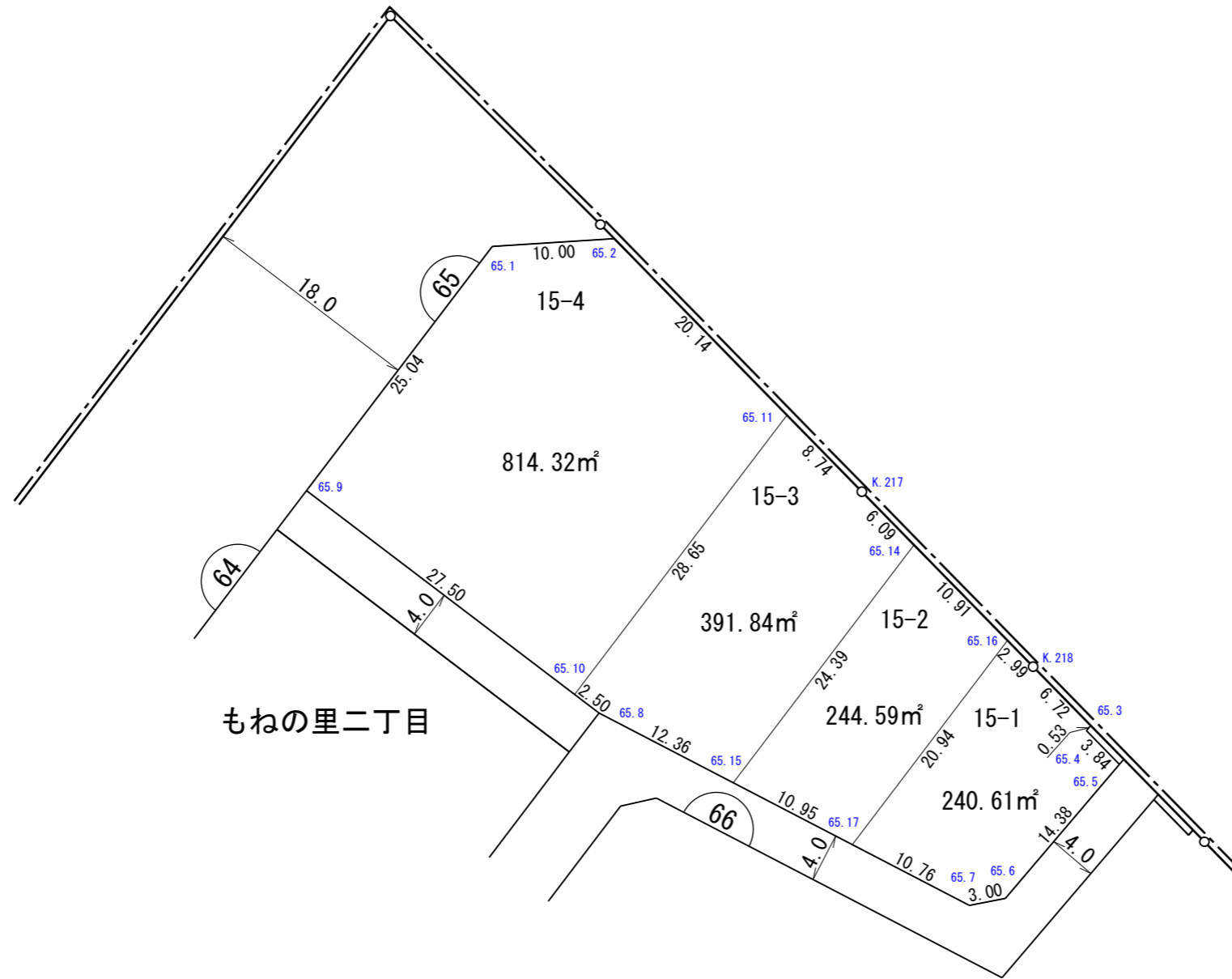
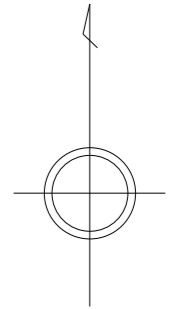
凡 例	
	街区番号
	施行区域界
	町(丁目)界
	換地位置 (1-1は地番)
	換地面積(m²)
	辺 長 (m)
	測点番号

独立行政法人都市再生機構

縮尺 1 : 500

# 換 地 図

街区番号	65
もねの里二丁目	



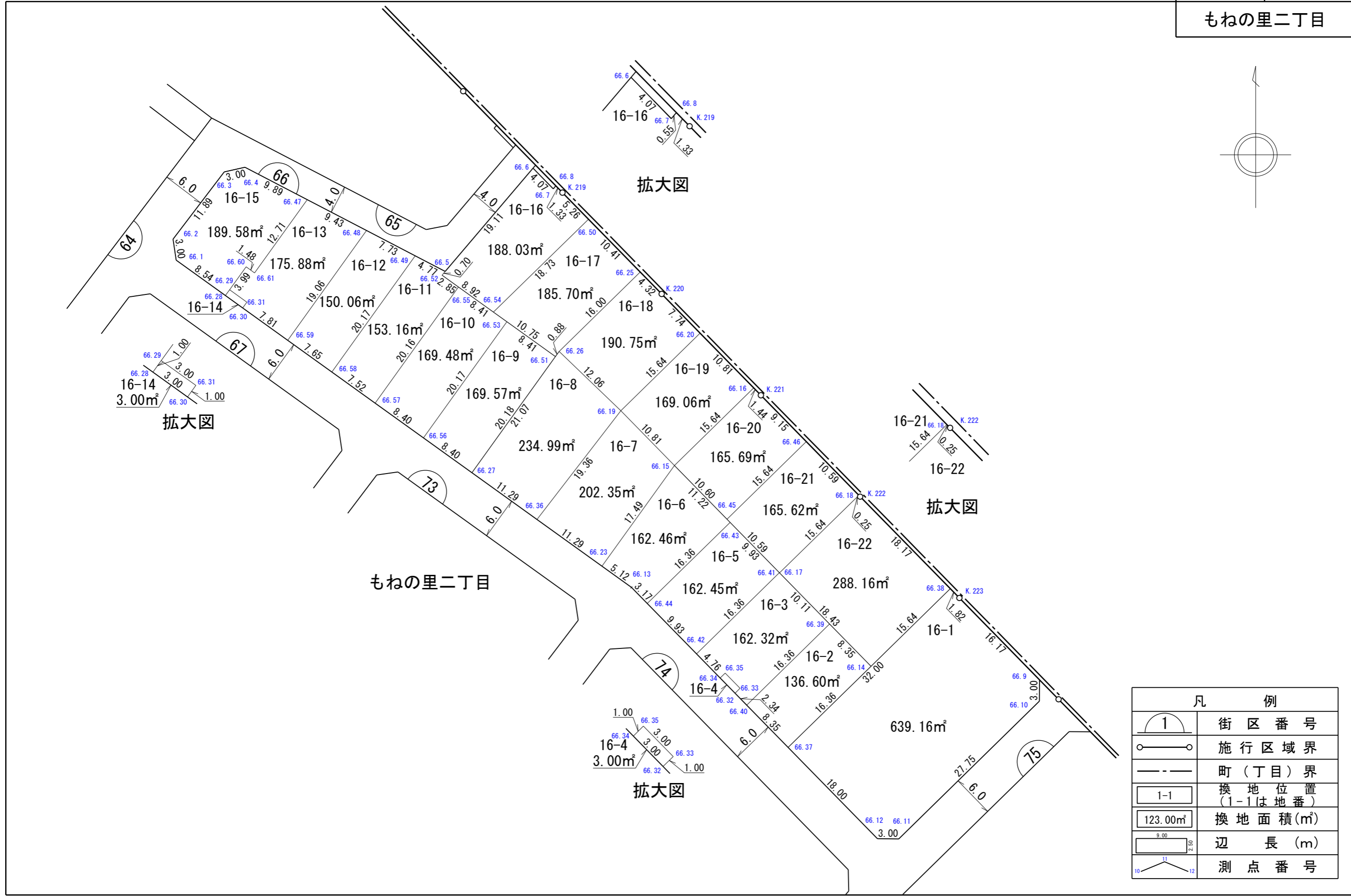
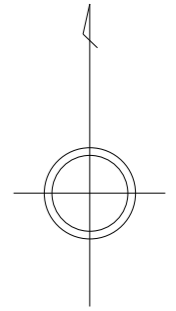
凡 例	
	街区番号
	施行区域界
	町(丁目)界
	換地位置 (1-1は地番)
	換地面積(m <sup>2</sup> )
	辺長(m)
	測点番号

独立行政法人都市再生機構

縮尺 1 : 500

# 換 地 図

街区番号 66  
もねの里二丁目



凡 例	
	街区番号
	施行区域界
	町(丁目)界
	換地位置 (1-1は地番)
	換地面積(m²)
	辺長(m)
	測点番号

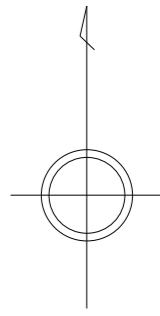
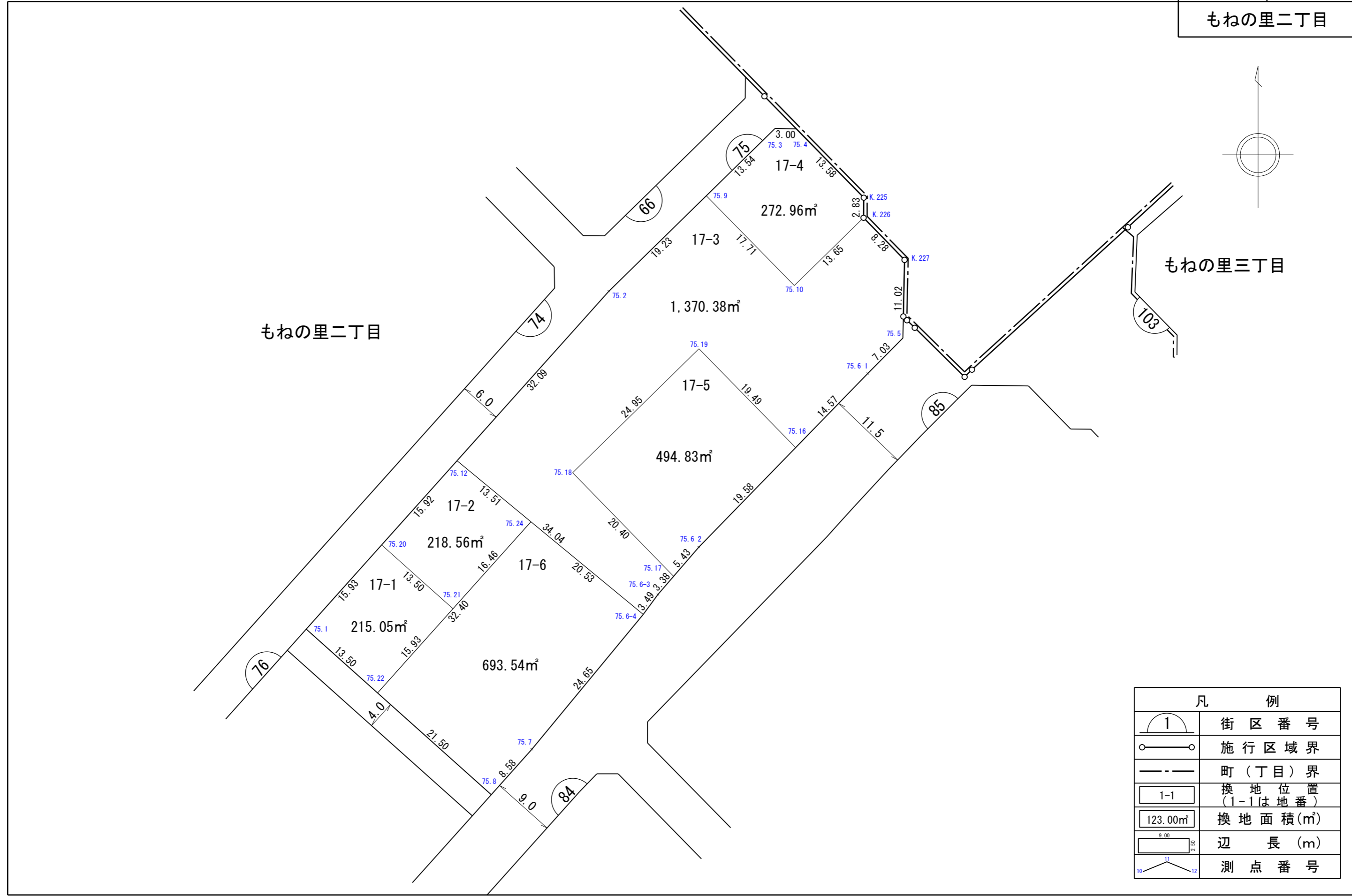
縮尺 1 : 500

独立行政法人都市再生機構



# 換 地 図

街区番号 75  
もねの里二丁目



もねの里三丁目

もねの里二丁目

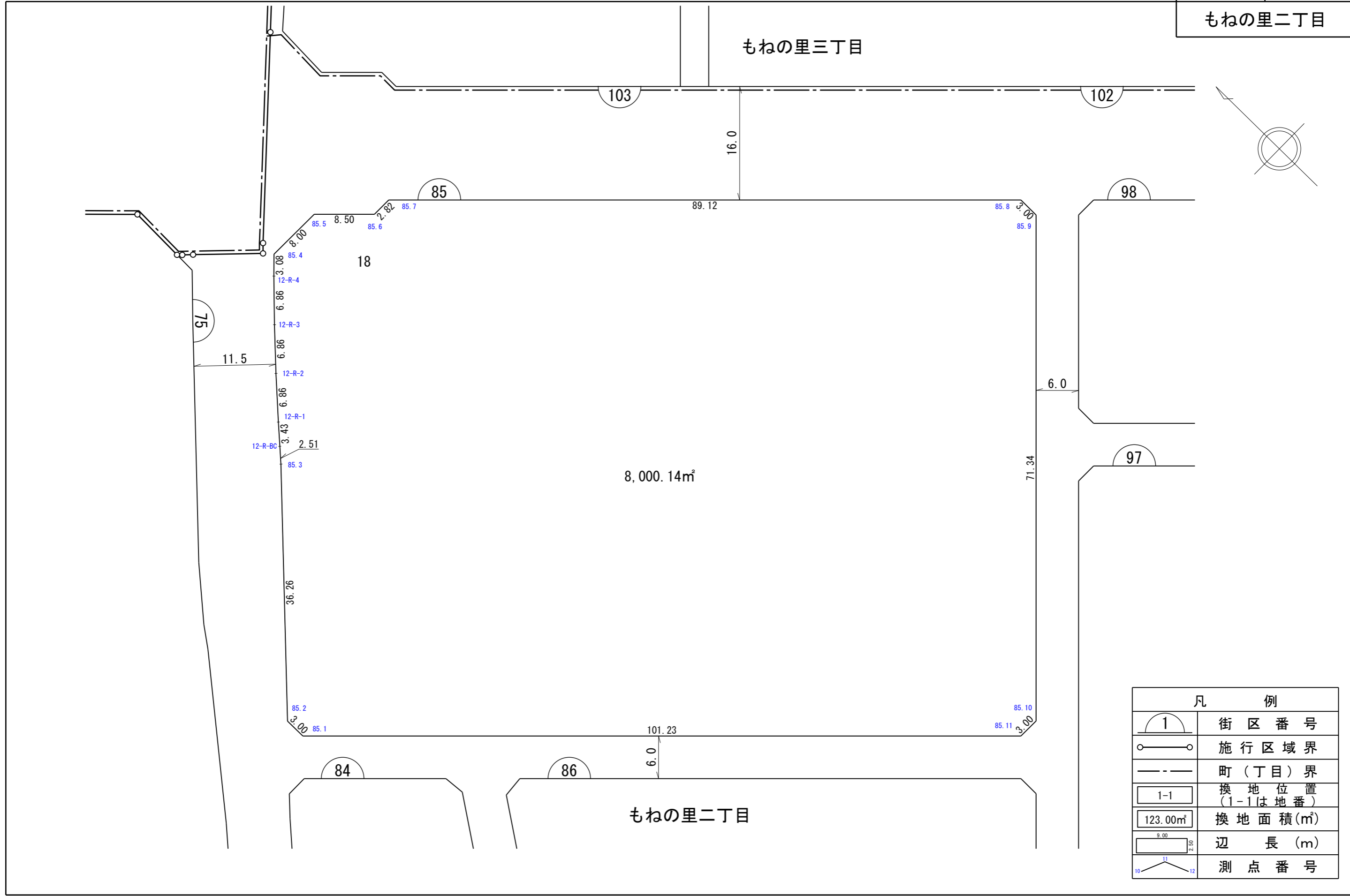
凡 例	
	街区番号
	施行区域界
	町(丁目)界
	換地位置 (1-1は地番)
	換地面積(m <sup>2</sup> )
	辺長(m)
	測点番号

縮尺 1 : 500

独立行政法人都市再生機構

# 換 地 図

街区番号	85
もねの里二丁目	



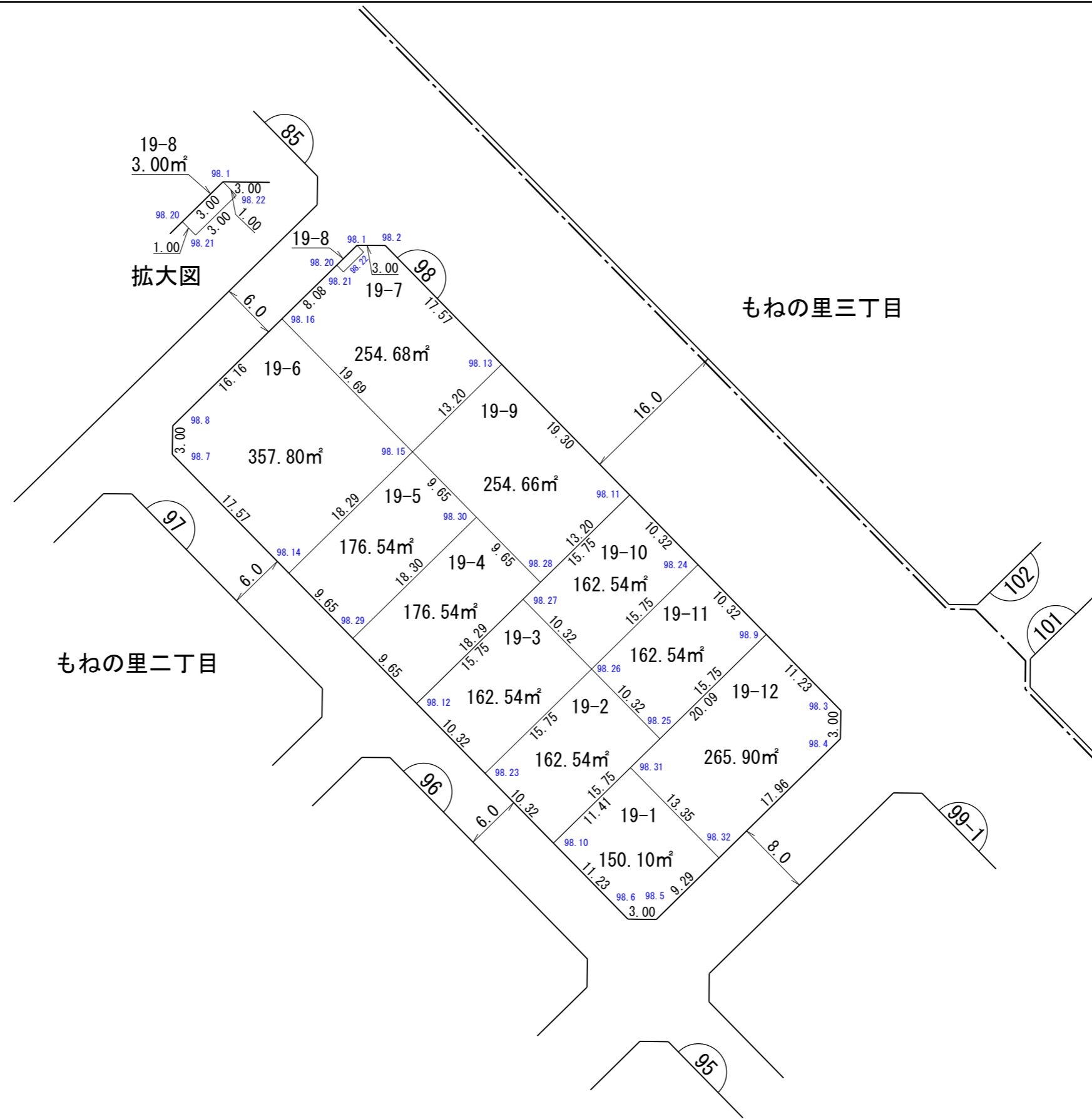
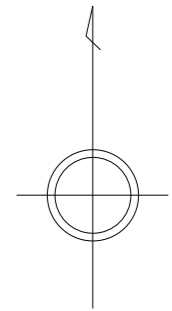
凡 例	
	街区番号
	施行区域界
	町(丁目)界
	換地位置 (1-1は地番)
	換地面積(m²)
	辺長(m)
	測点番号

独立行政法人都市再生機構

縮尺 1 : 500

# 換 地 図

街区番号	98
もねの里二丁目	



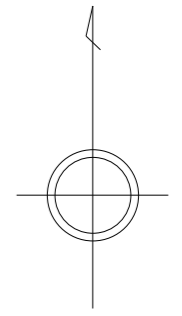
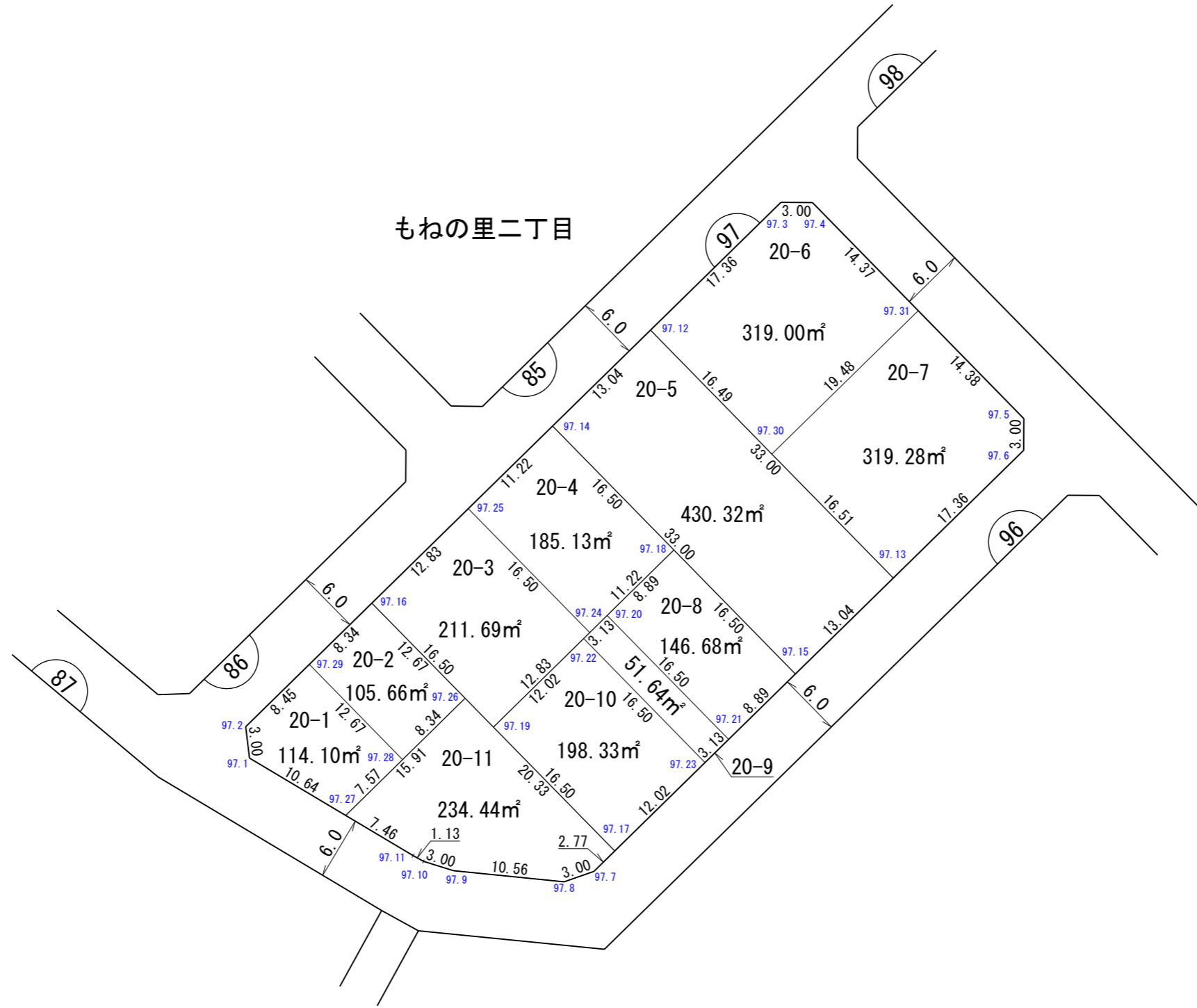
凡 例	
	街区番号
	施行区域界
	町(丁目)界
	換地位置 (1-1は地番)
	換地面積(㎡)
	辺長(m)
	測点番号

独立行政法人都市再生機構

縮尺 1 : 500

# 換 地 図

街区番号 97  
もねの里二丁目



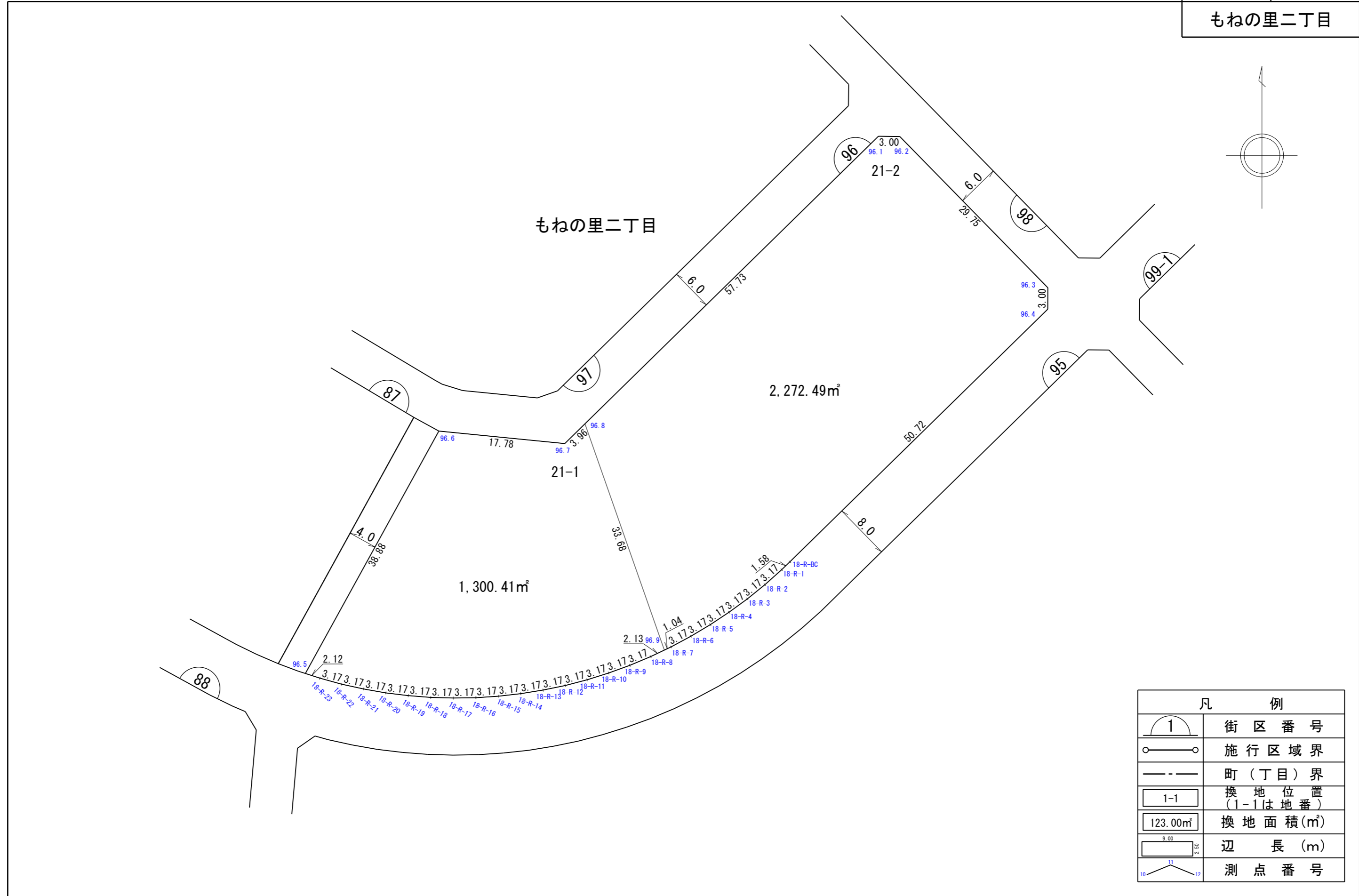
凡 例	
	街区番号
	施行区域界
	町(丁目)界
	換地位置 (1-1は地番)
	換地面積(m <sup>2</sup> )
	辺長(m)
	測点番号

独立行政法人都市再生機構

縮尺 1 : 500

# 換 地 図

街区番号	96
もねの里二丁目	



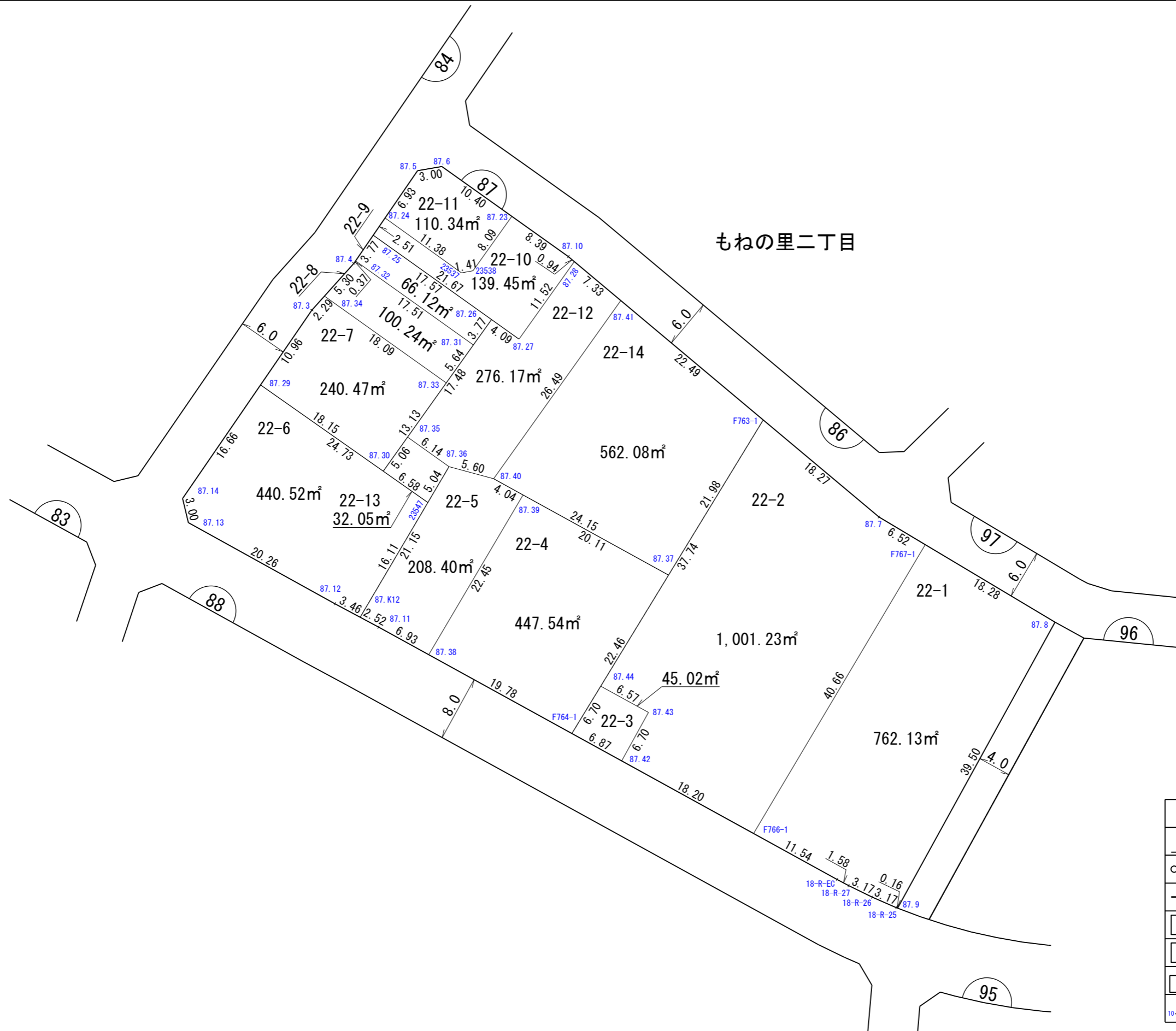
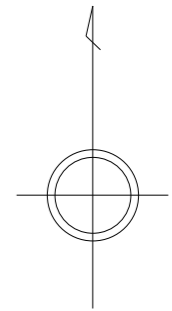
凡 例	
	街区番号
	施行区域界
	町(丁目)界
	換地位置 (1-1は地番)
	換地面積(m²)
	辺 長 (m)
	測点番号

独立行政法人都市再生機構

縮尺 1 : 500

# 換 地 図

街区番号 87  
もねの里二丁目



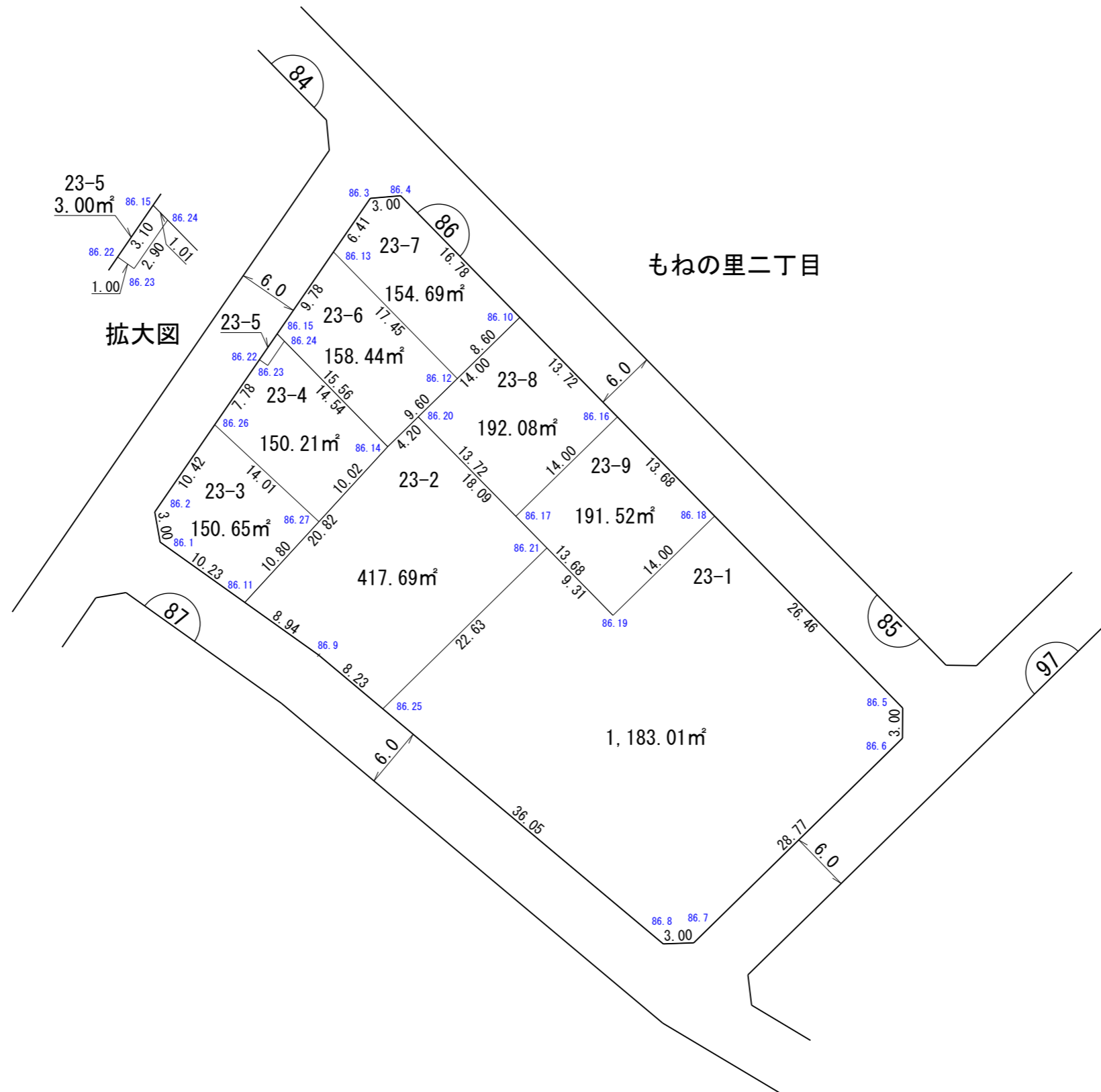
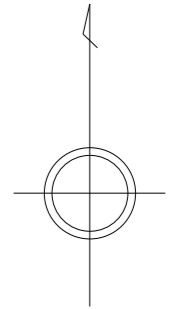
凡 例	
	街区番号
	施行区域界
	町(丁目)界
	換地位置 (1-1は地番)
	換地面積(m²)
	辺長(m)
	測点番号

独立行政法人都市再生機構

縮尺 1 : 500

# 換 地 図

街区番号	86
もねの里二丁目	



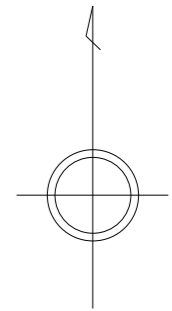
凡 例	
	街区番号
	施行区域界
	町(丁目)界
	換地位置 (1-1は地番)
	換地面積(m²)
	辺 長 (m)
	測点番号

独立行政法人都市再生機構

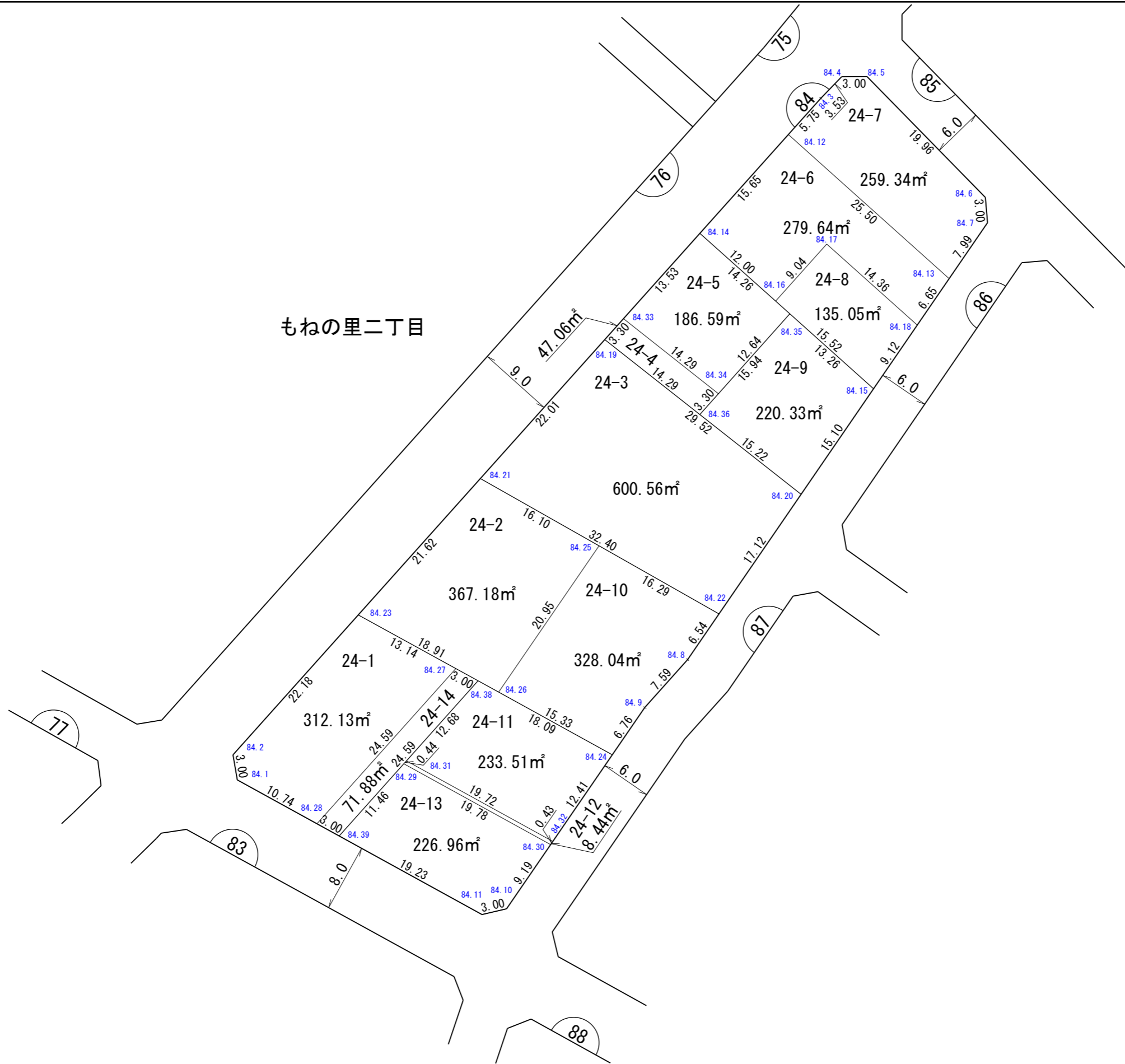
縮尺 1 : 500

# 換 地 図

街区番号	84
もねの里二丁目	



もねの里二丁目



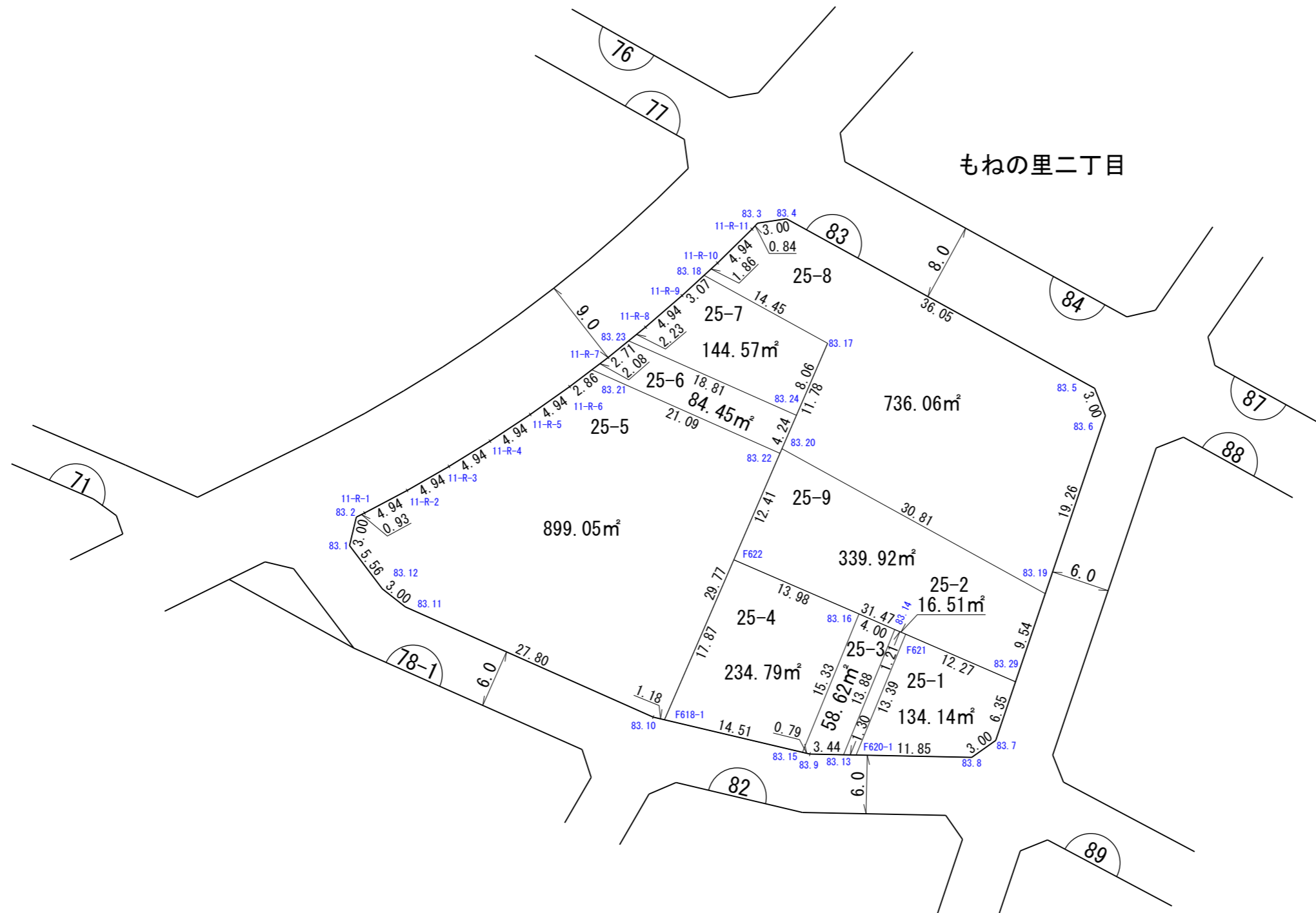
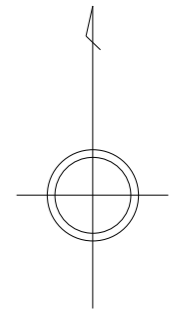
凡 例	
	街区番号
	施行区域界
	町(丁目)界
	換地位置 (1-1は地番)
	換地面積(m²)
	辺長(m)
	測点番号

縮尺 1 : 500



# 換 地 図

街区番号	83
もねの里二丁目	



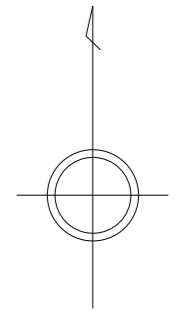
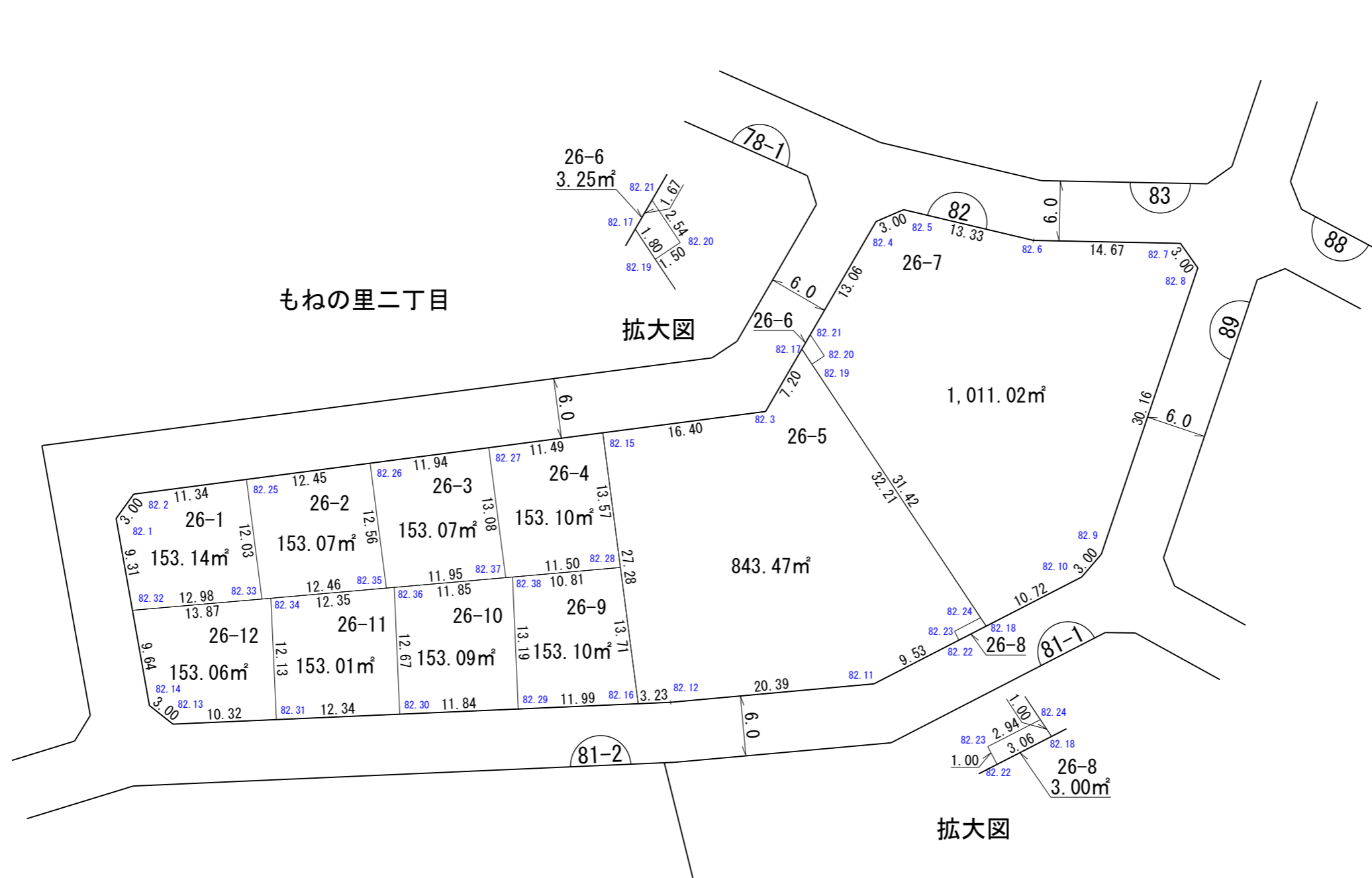
凡 例	
	街区番号
	施行区域界
	町(丁目)界
	換地位置 (1-1は地番)
	換地面積(m²)
	辺長(m)
	測点番号

独立行政法人都市再生機構

縮尺 1 : 500

# 換 地 図

街区番号 82  
もねの里二丁目



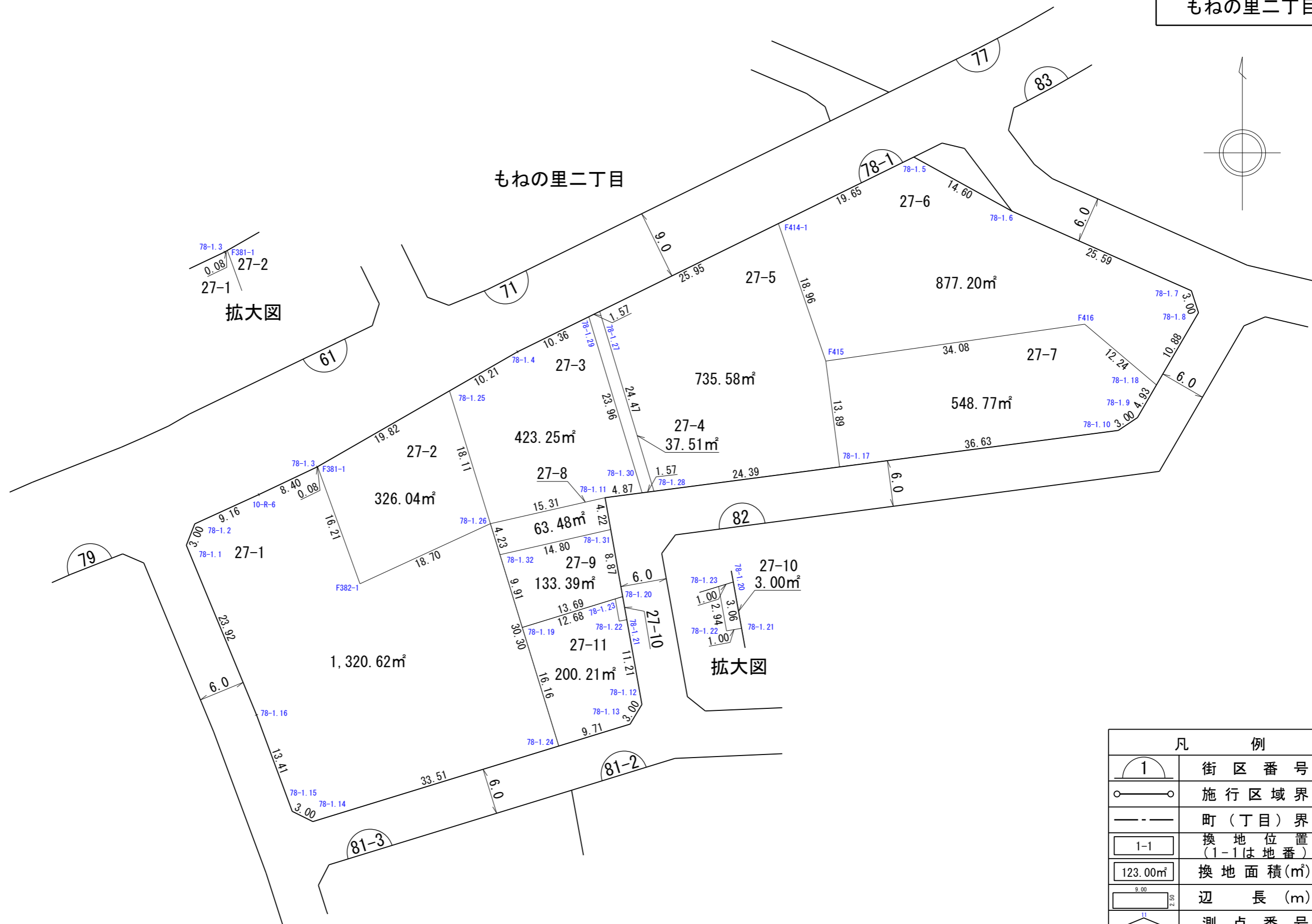
凡 例	
	街区番号
	施行区域界
	町(丁目)界
	換地位置 (1-1は地番)
	換地面積(m <sup>2</sup> )
	辺長(m)
	測点番号

独立行政法人都市再生機構

縮尺 1 : 500

# 換 地 図

街区番号 78-1  
もねの里二丁目



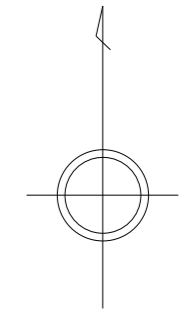
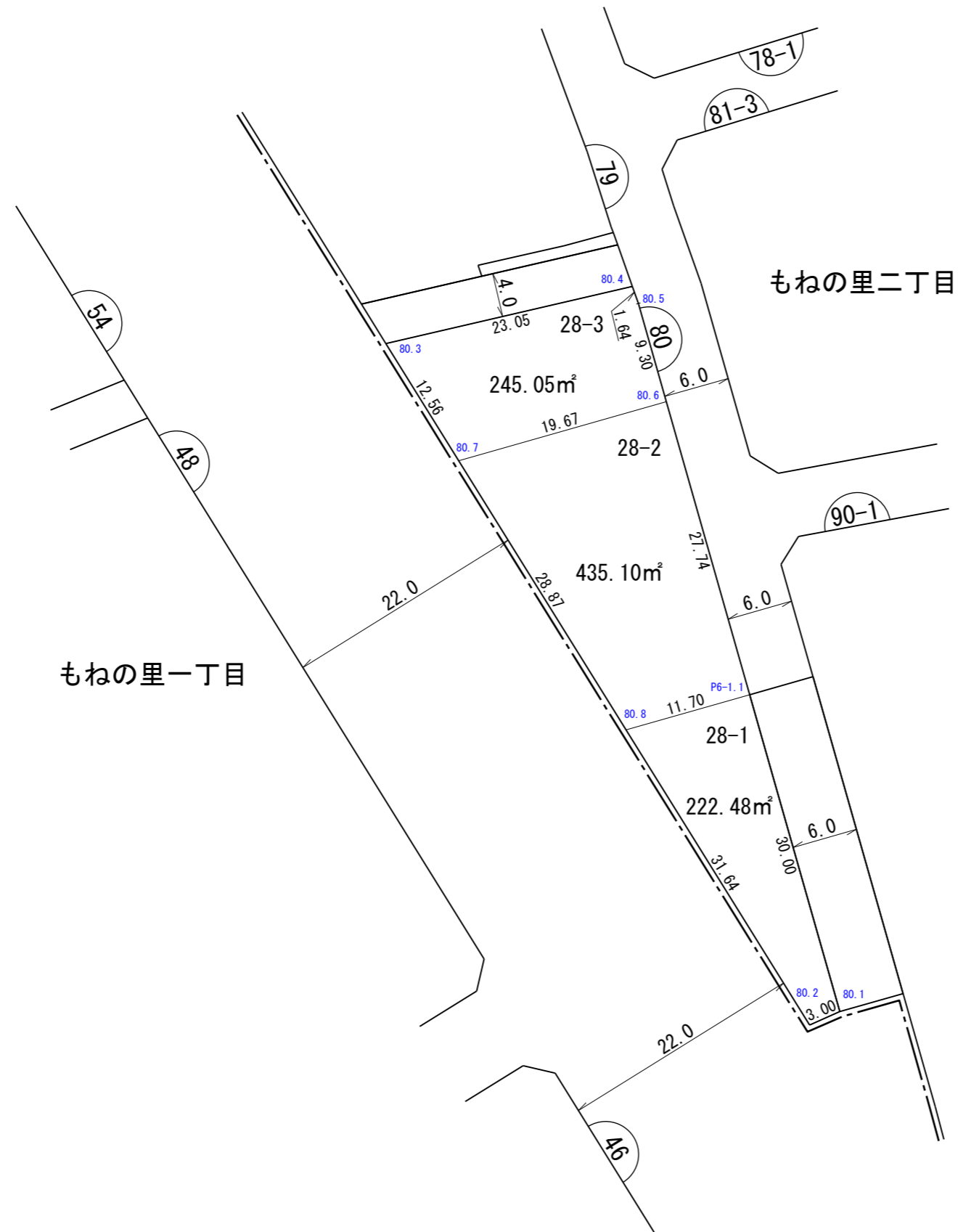
凡 例	
	街区番号
	施行区域界
	町(丁目)界
	換地位置 (1-1は地番)
	換地面積(m <sup>2</sup> )
	辺長(m)
	測点番号

独立行政法人都市再生機構

縮尺 1 : 500

# 換 地 図

街区番号 80  
もねの里二丁目



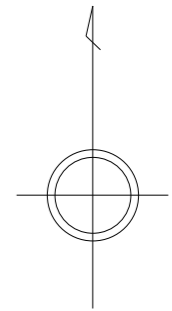
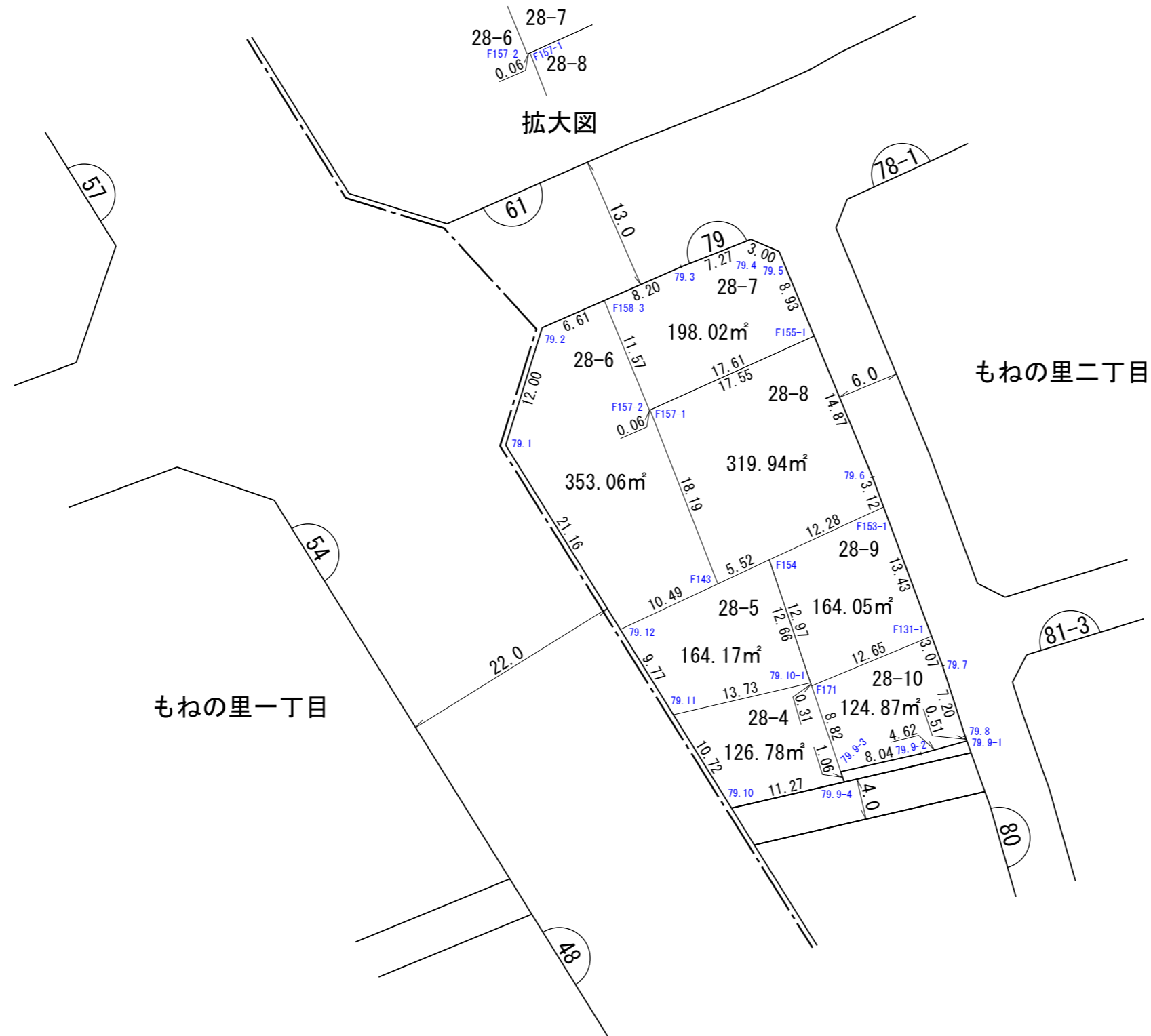
凡 例	
	街区番号
	施行区域界
	町(丁目)界
	換地位置 (1-1は地番)
	換地面積(㎡)
	辺長(m)
	測点番号

縮尺 1 : 500

独立行政法人都市再生機構

# 換地図

街区番号	79
もねの里二丁目	

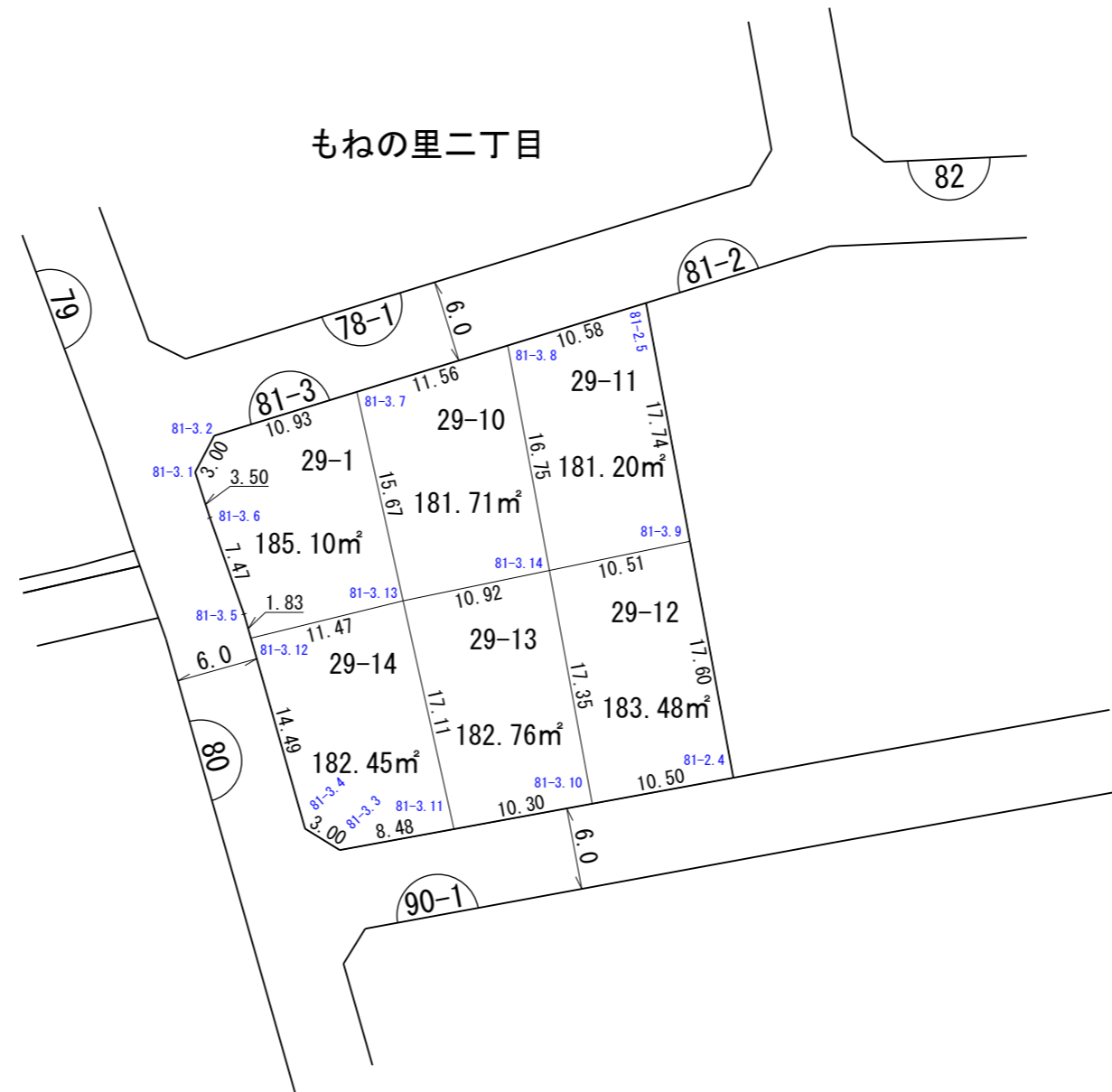
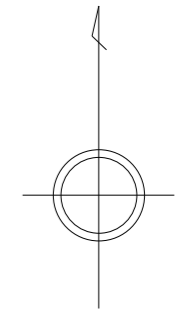


凡 例	
	街区番号
	施行区域界
	町(丁目)界
	換地位置 (1-1は地番)
	換地面積(m <sup>2</sup> )
	辺長(m)
	測点番号

独立行政法人都市再生機構

換 地 図

街区番号	81-3
もねの里二丁目	



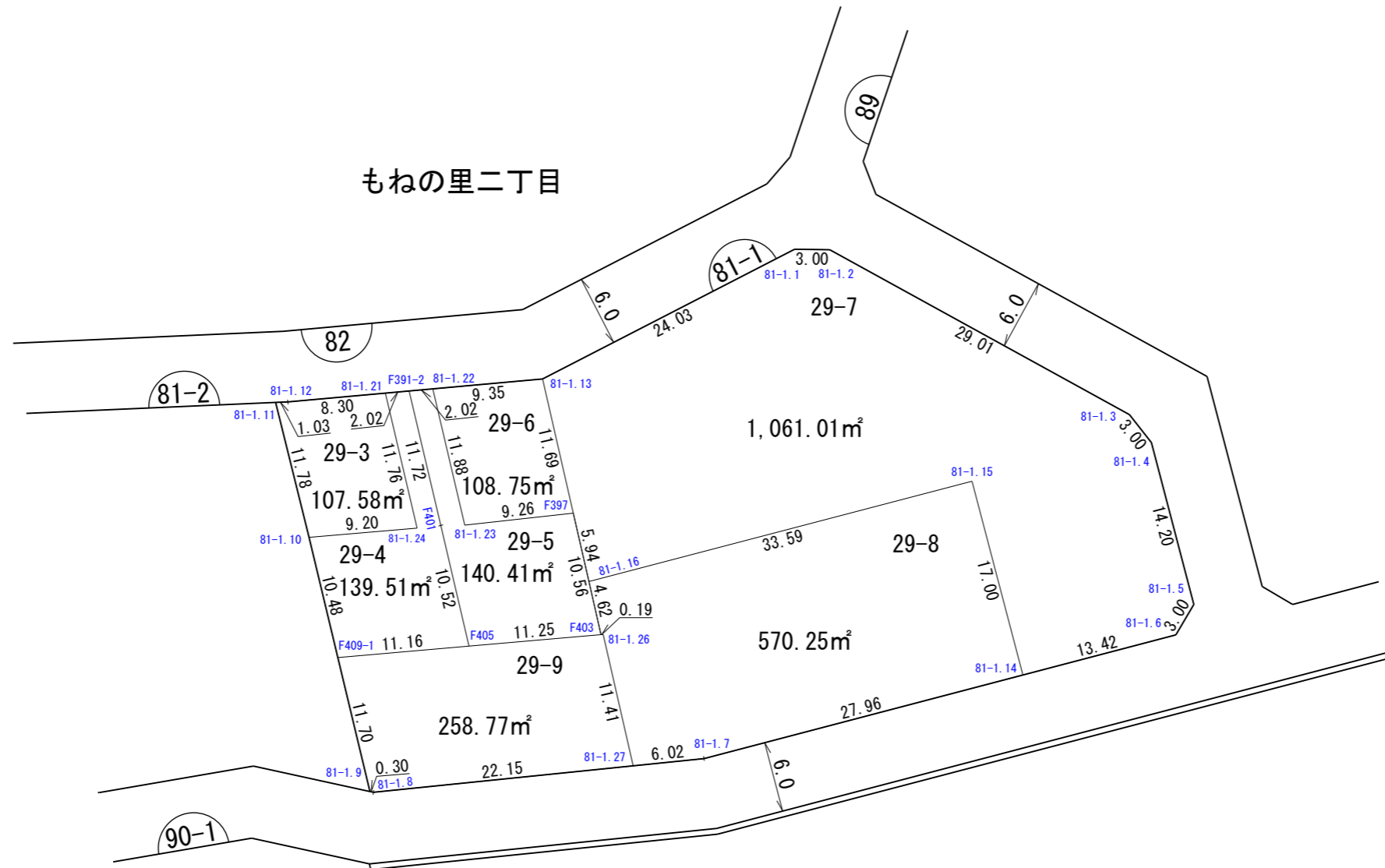
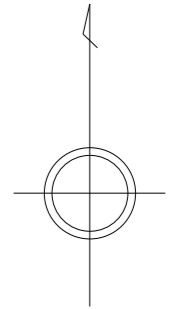
凡 例	
	街区番号
	施行区域界
	町(丁目)界
	換地位置 (1-1は地番)
	換地面積(m <sup>2</sup> )
	辺長(m)
	測点番号

独立行政法人都市再生機構

縮尺 1 : 500

# 換 地 図

街区番号 81-1  
もねの里二丁目



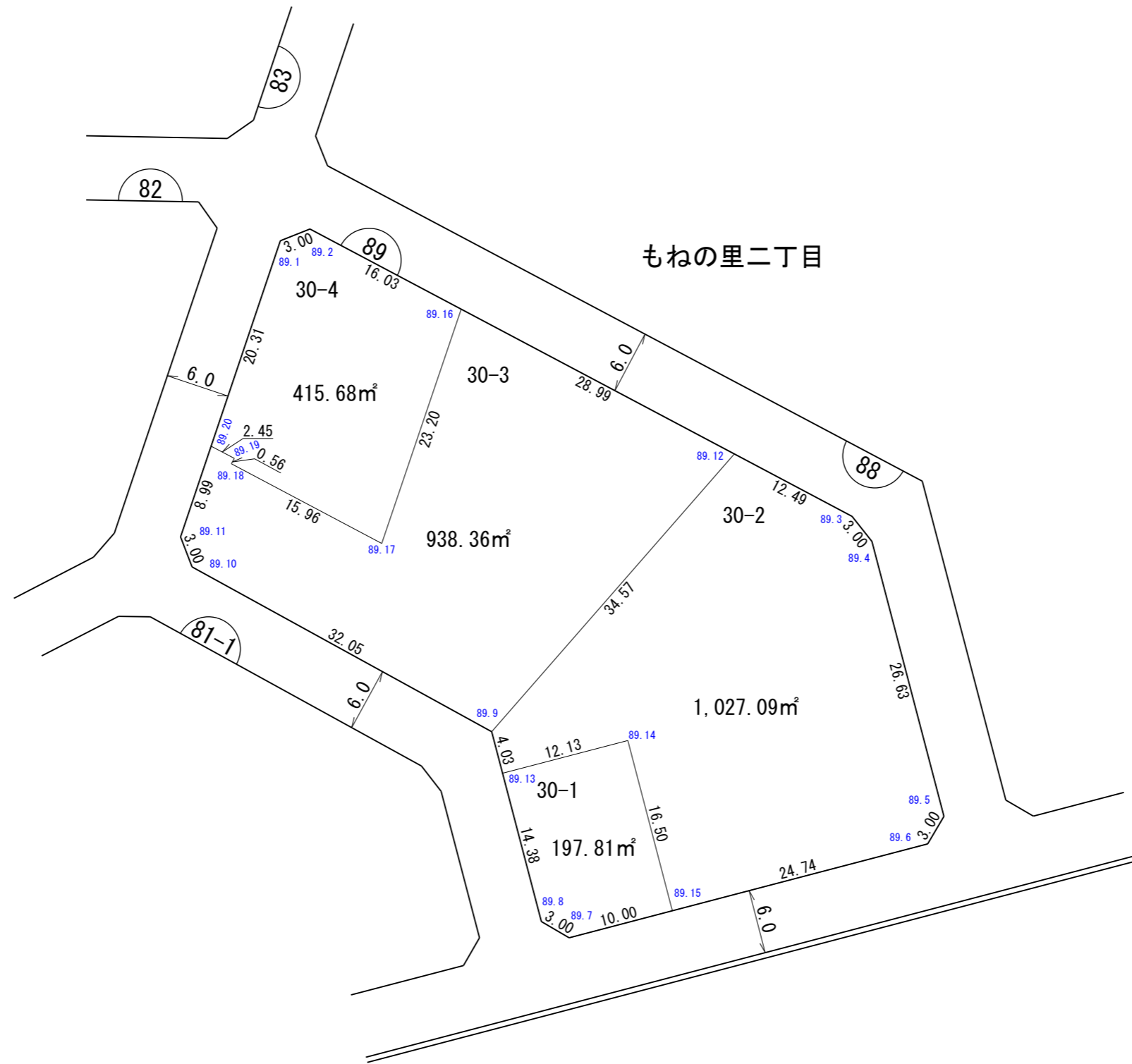
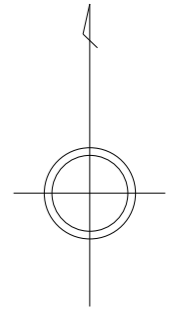
凡 例	
	街区番号
	施行区域界
	町(丁目)界
	換地位置 (1-1は地番)
	換地面積(m <sup>2</sup> )
	辺長(m)
	測点番号

独立行政法人都市再生機構

縮尺 1 : 500

# 換 地 図

街区番号	89
もねの里二丁目	



凡 例	
	街区番号
	施行区域界
	町(丁目)界
	換地位置 (1-1は地番)
	換地面積(m <sup>2</sup> )
	辺 長 (m)
	測 点 番 号

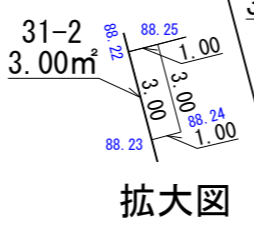
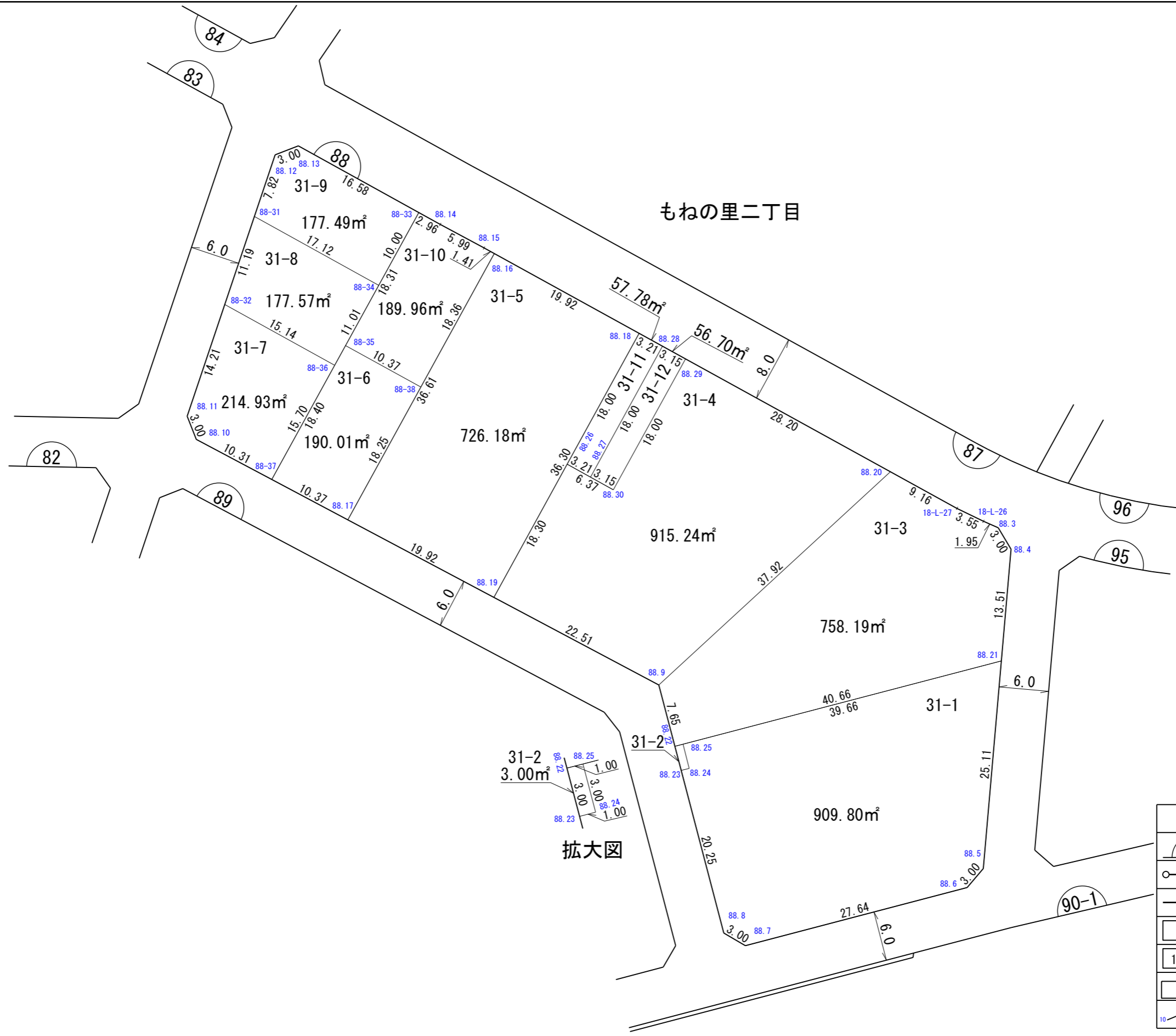
独立行政法人都市再生機構

縮尺 1 : 500



# 換 地 図

街区番号 88  
もねの里二丁目



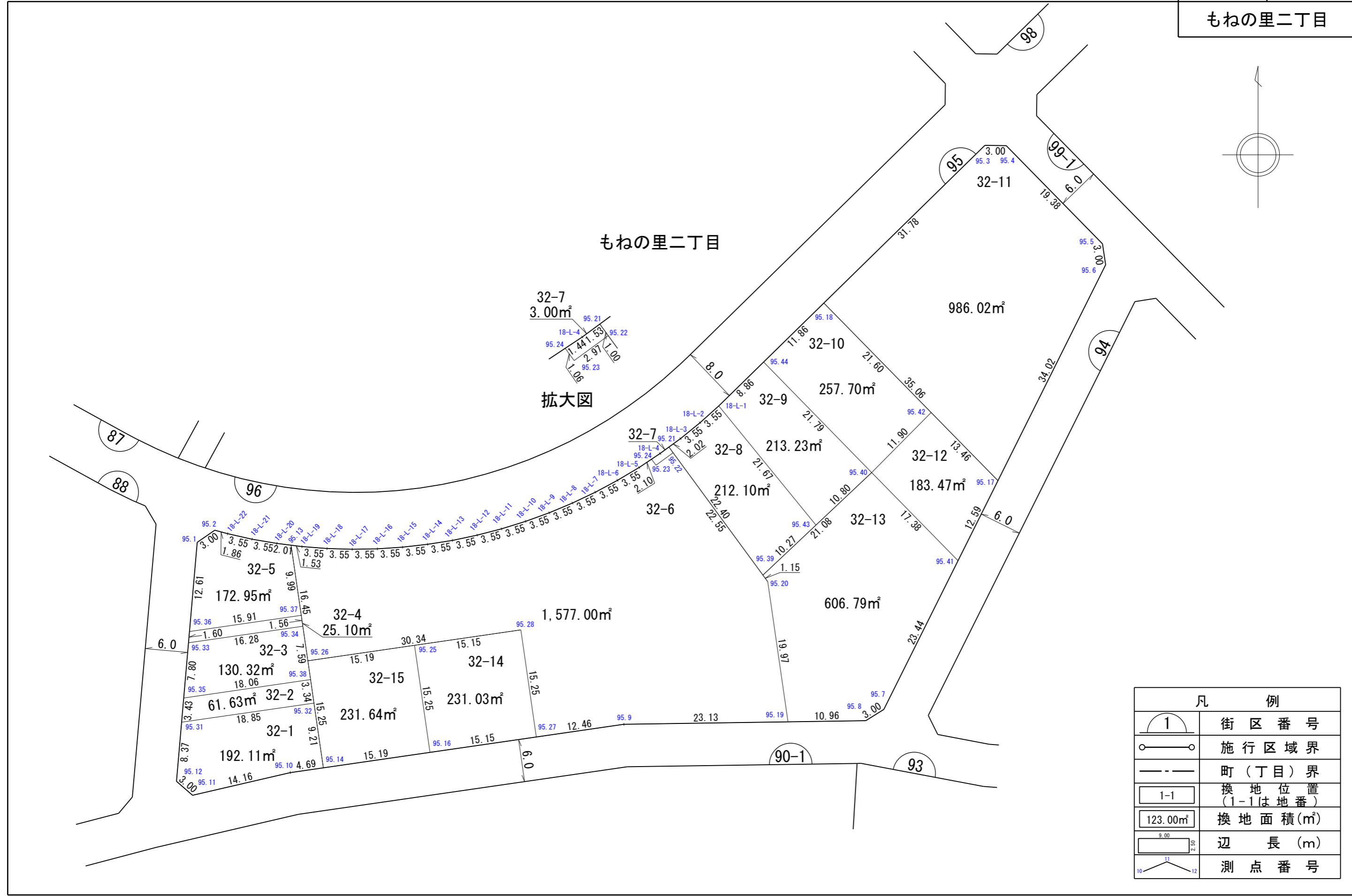
凡 例	
	街区番号
	施行区域界
	町(丁目)界
	換地位置 (1-1は地番)
	換地面積(m²)
	辺長(m)
	測点番号

独立行政法人都市再生機構

縮尺 1 : 500

# 換 地 図

街区番号 95  
もねの里二丁目



拡大図

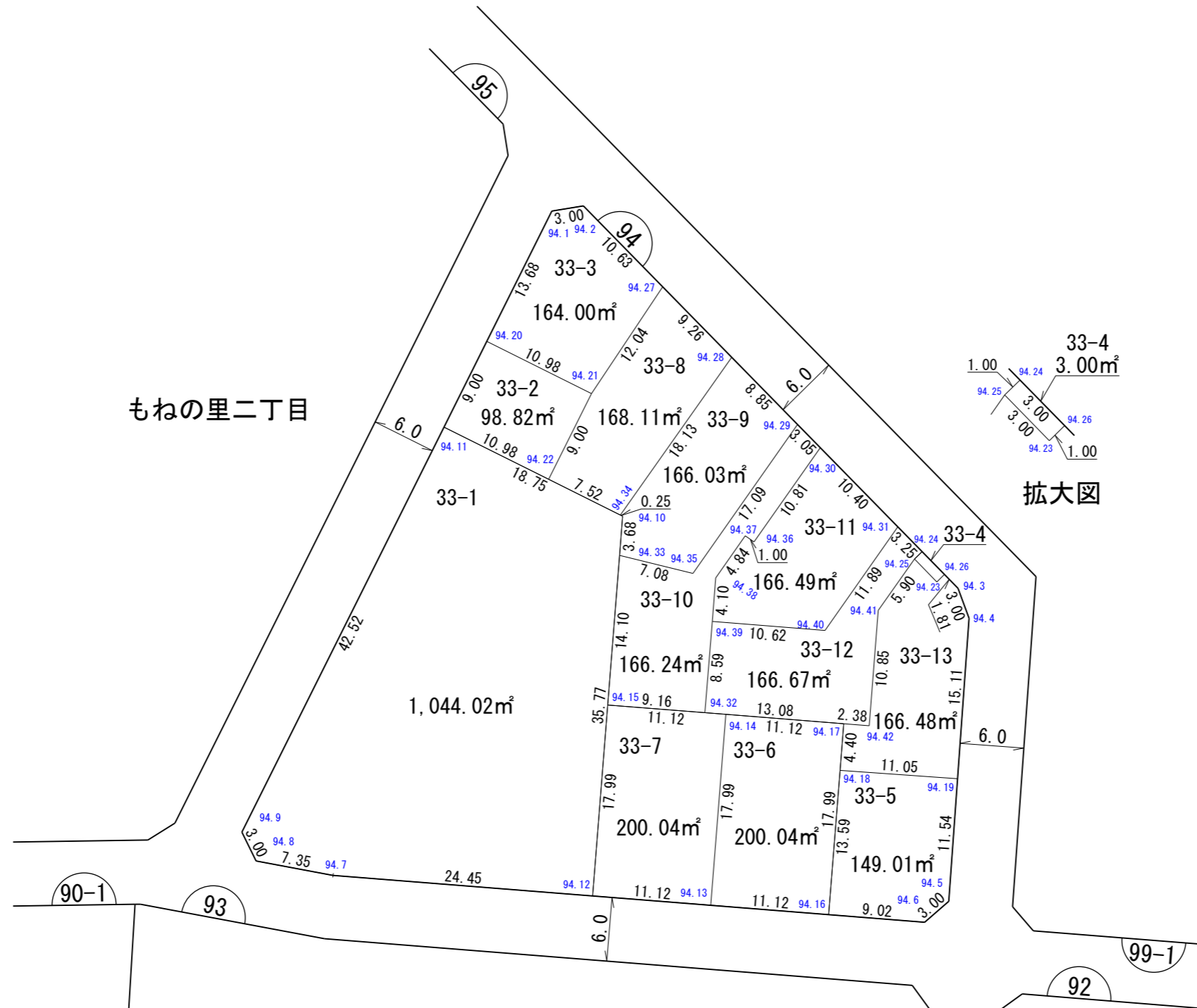
凡 例	
	街区番号
	施行区域界
	町(丁目)界
	換地位置 (1-1は地番)
	換地面積(㎡)
	辺長(m)
	測点番号

独立行政法人都市再生機構

縮尺 1 : 500

# 換 地 図

街区番号	94
もねの里二丁目	



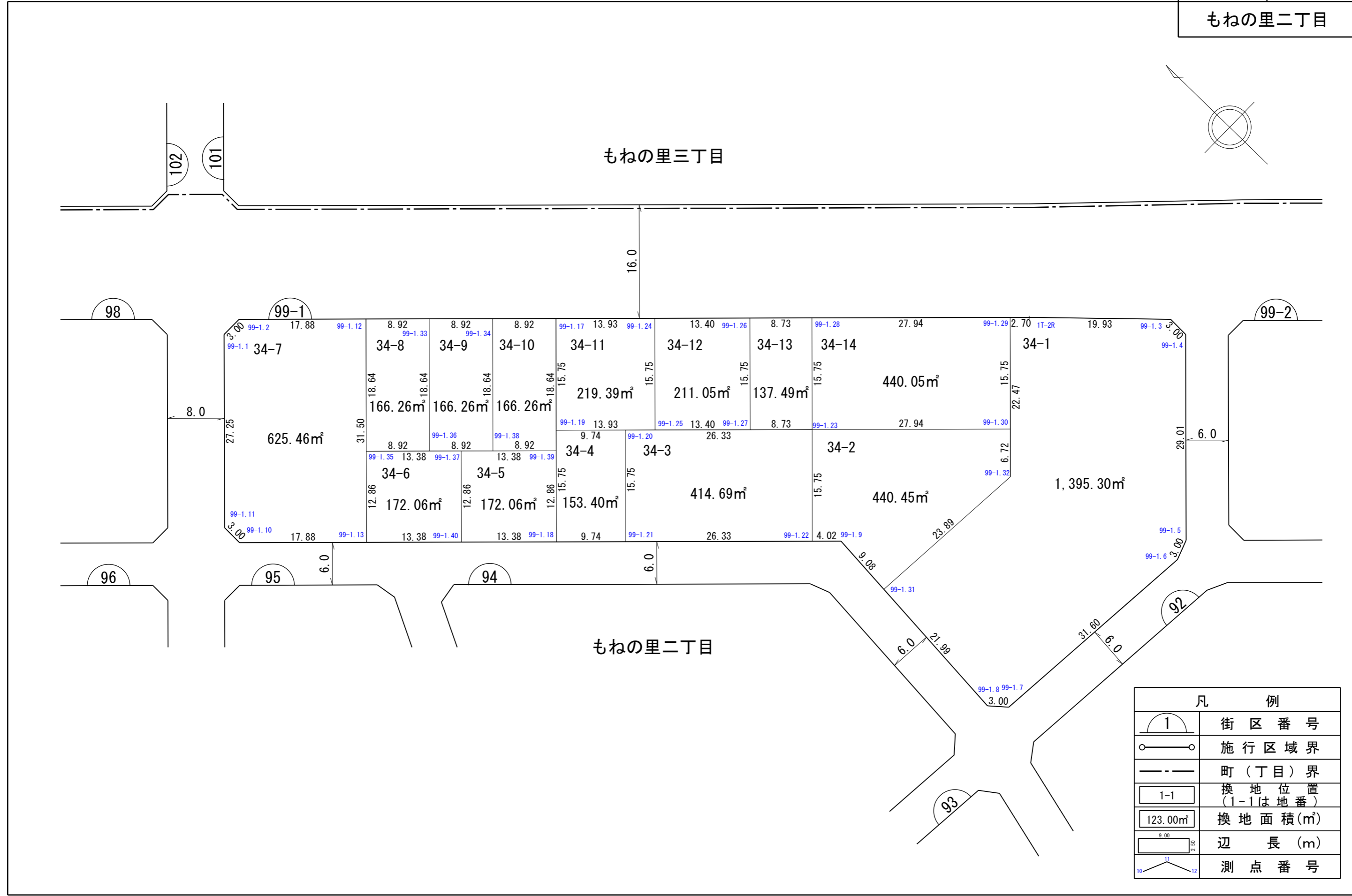
凡 例	
	街区番号
	施行区域界
	町(丁目)界
	換地位置 (1-1は地番)
	換地面積(m <sup>2</sup> )
	辺長(m)
	測点番号

独立行政法人都市再生機構

縮尺 1 : 500

# 換 地 図

街区番号 99-1  
もねの里二丁目

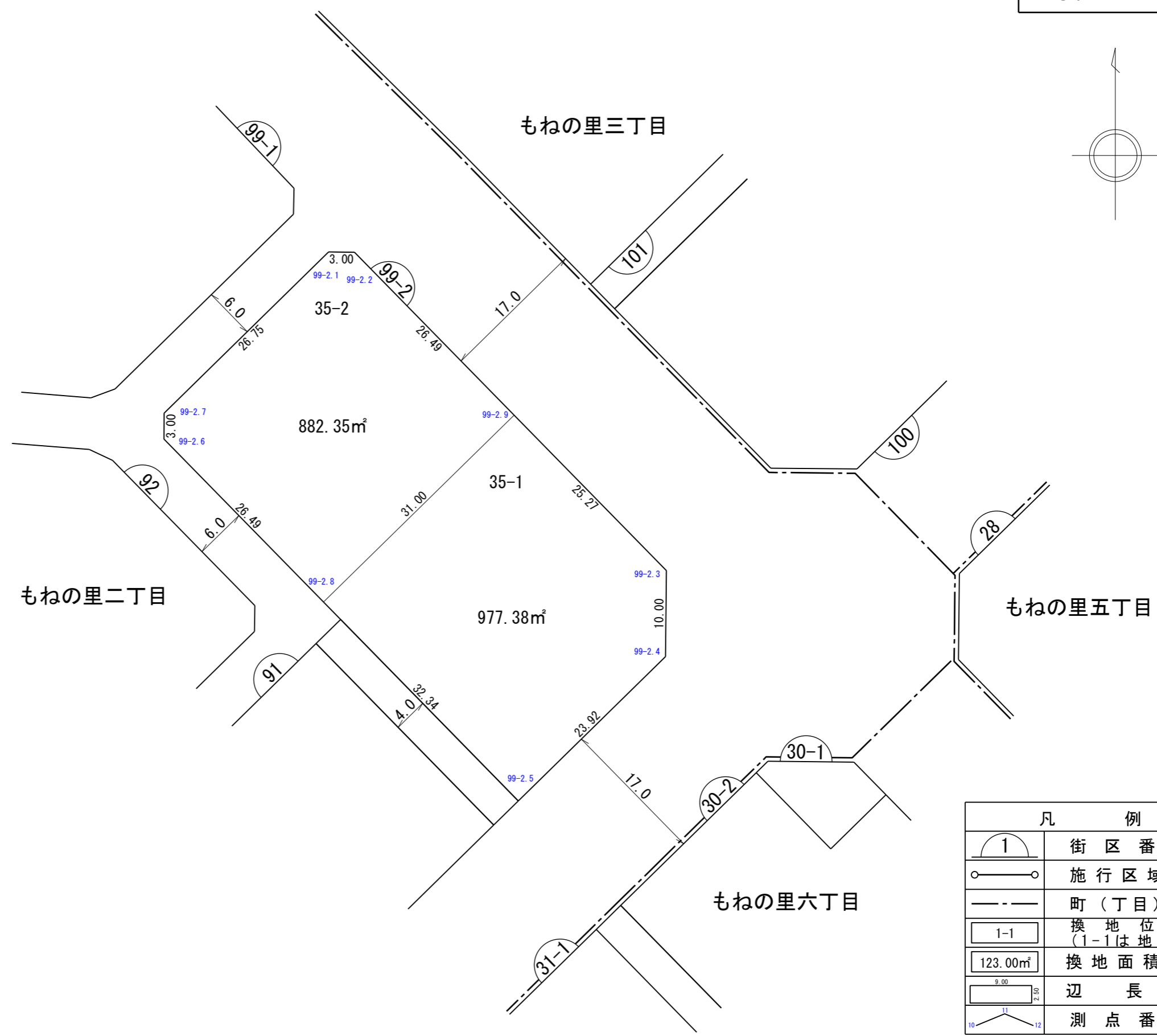
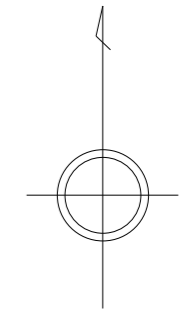


凡 例	
	街区番号
	施行区域界
	町(丁目)界
	換地位置 (1-1は地番)
	換地面積(m <sup>2</sup> )
	辺長(m)
	測点番号

独立行政法人都市再生機構

# 換 地 図

街区番号 99-2  
もねの里二丁目



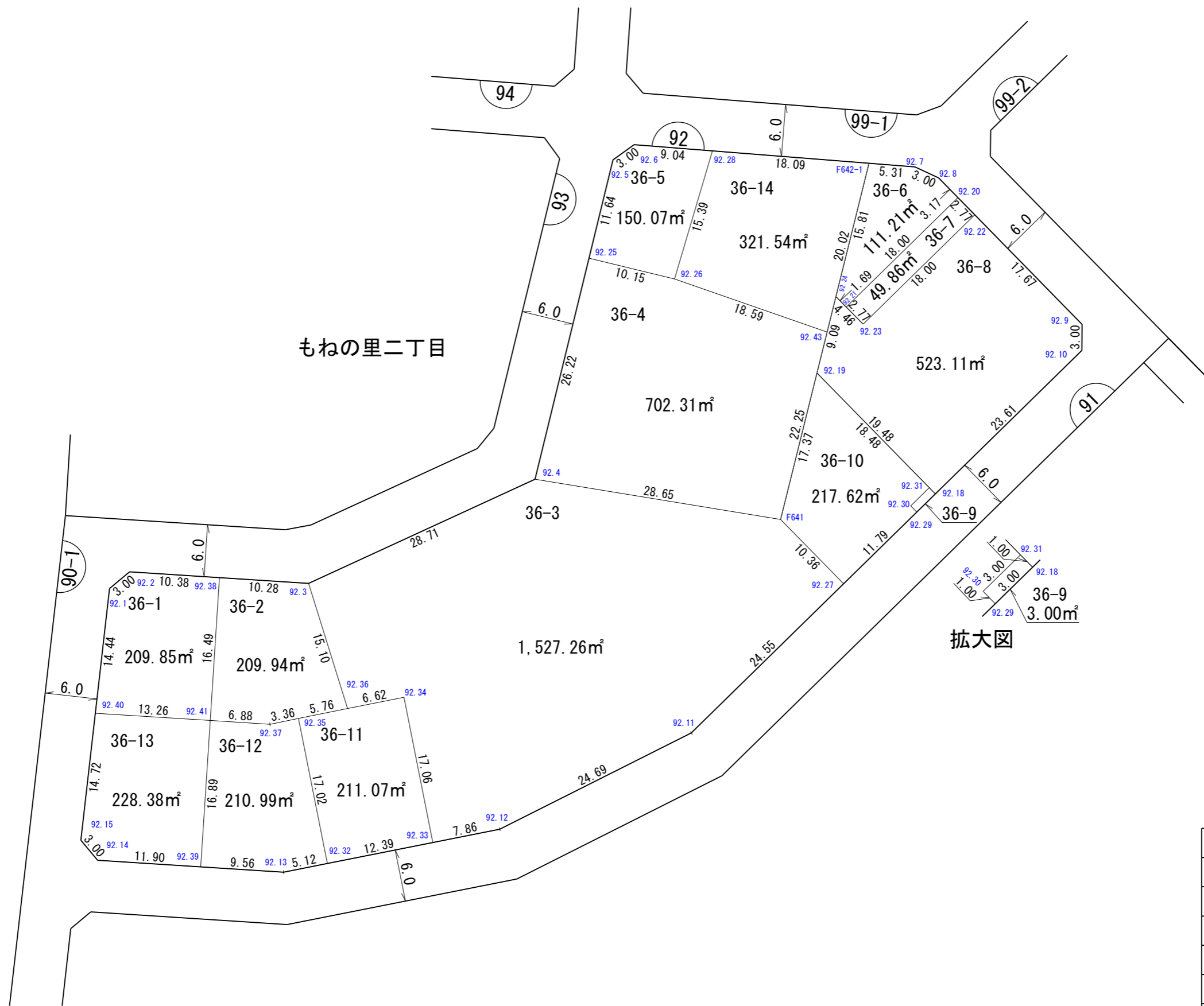
凡 例	
	街区番号
	施行区域界
	町(丁目)界
	換地位置 (1-1は地番)
	換地面積(m²)
	辺長(m)
	測点番号

縮尺 1 : 500

独立行政法人都市再生機構

# 換 地 図

街区番号 92  
もねの里二丁目



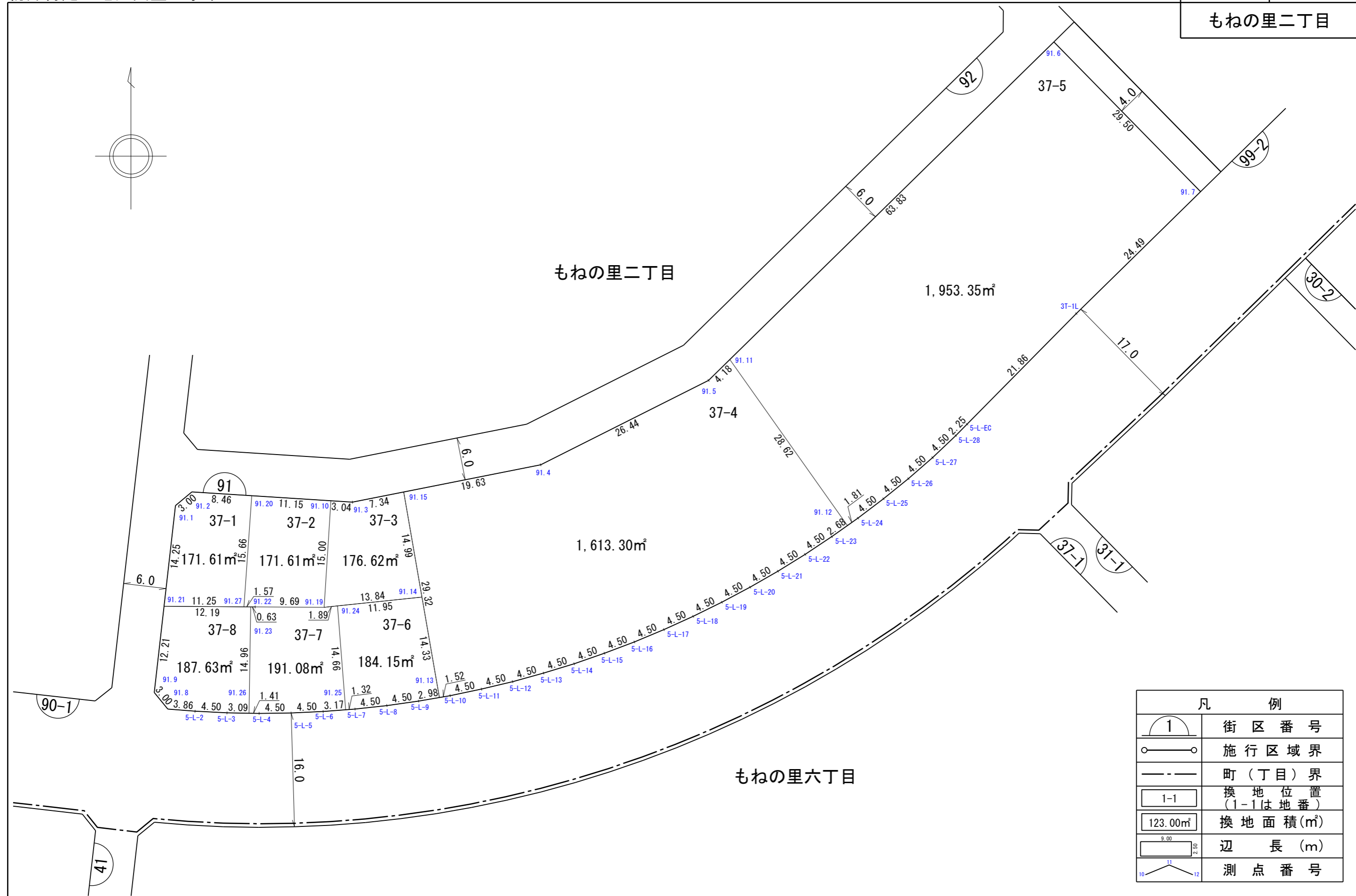
凡 例	
	街区番号
	施行区域界
	町(丁目)界
	換地位置 (1-1は地番)
	換地面積(㎡)
	辺長(m)
	測点番号

独立行政法人都市再生機構

縮尺 1 : 500

# 換 地 図

街区番号	91
もねの里二丁目	

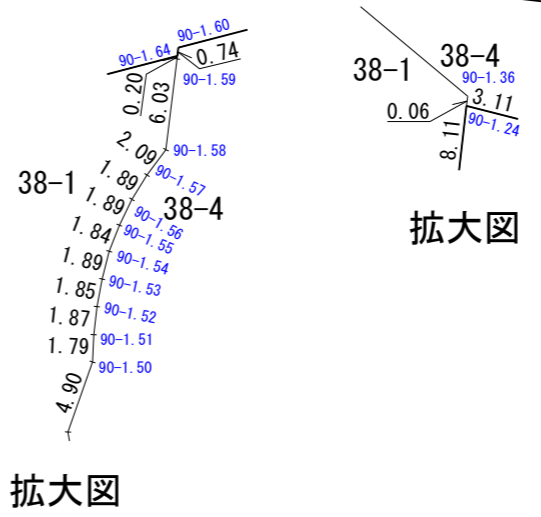
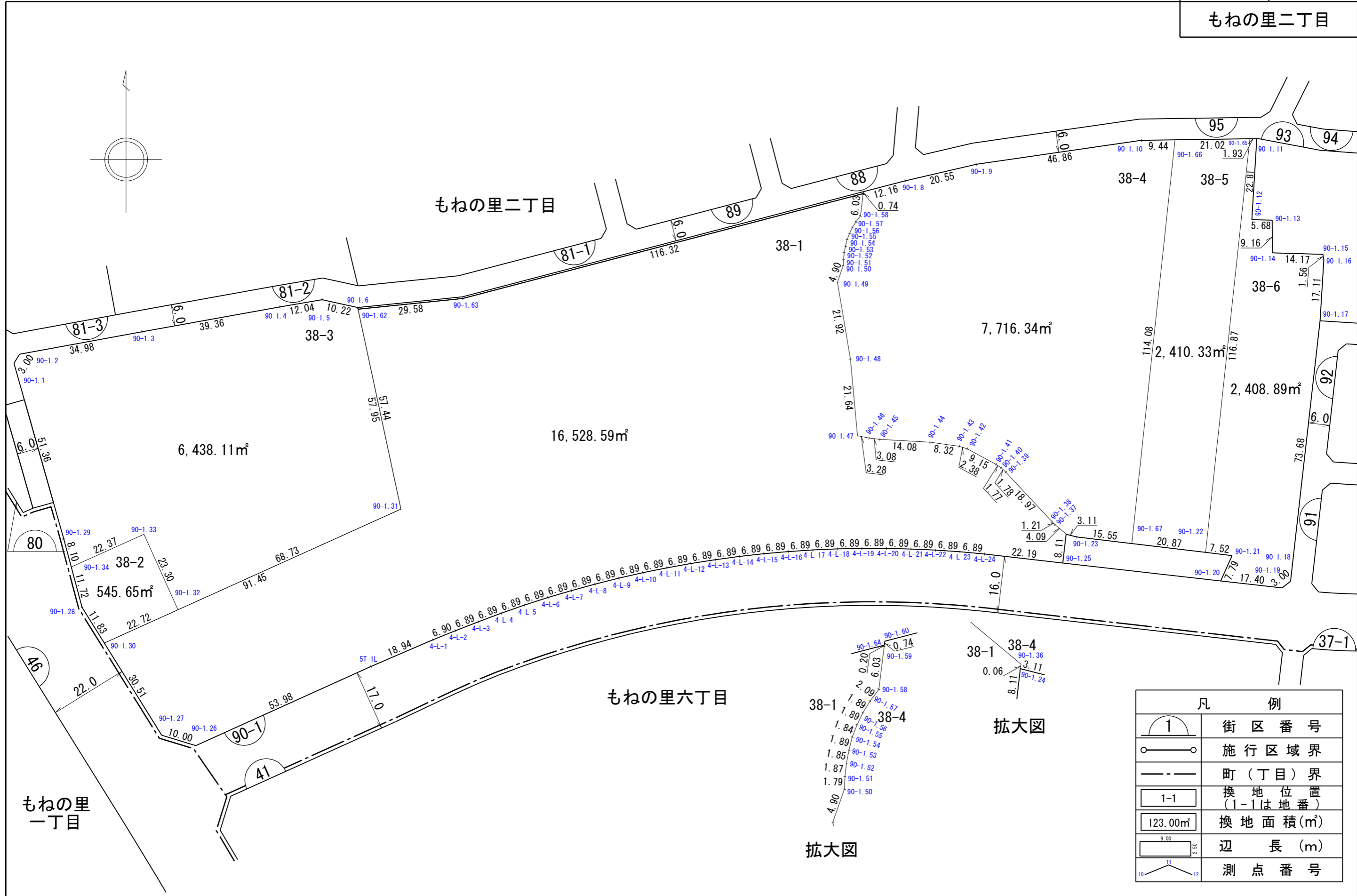


凡 例	
	街区番号
	施行区域界
	町(丁目)界
	換地位置 (1-1は地番)
	換地面積(m²)
	辺長(m)
	測点番号

独立行政法人都市再生機構

# 換 地 図

街区番号 90-1  
もねの里二丁目



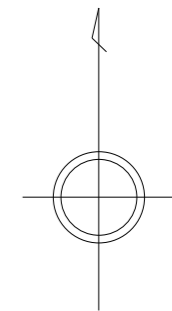
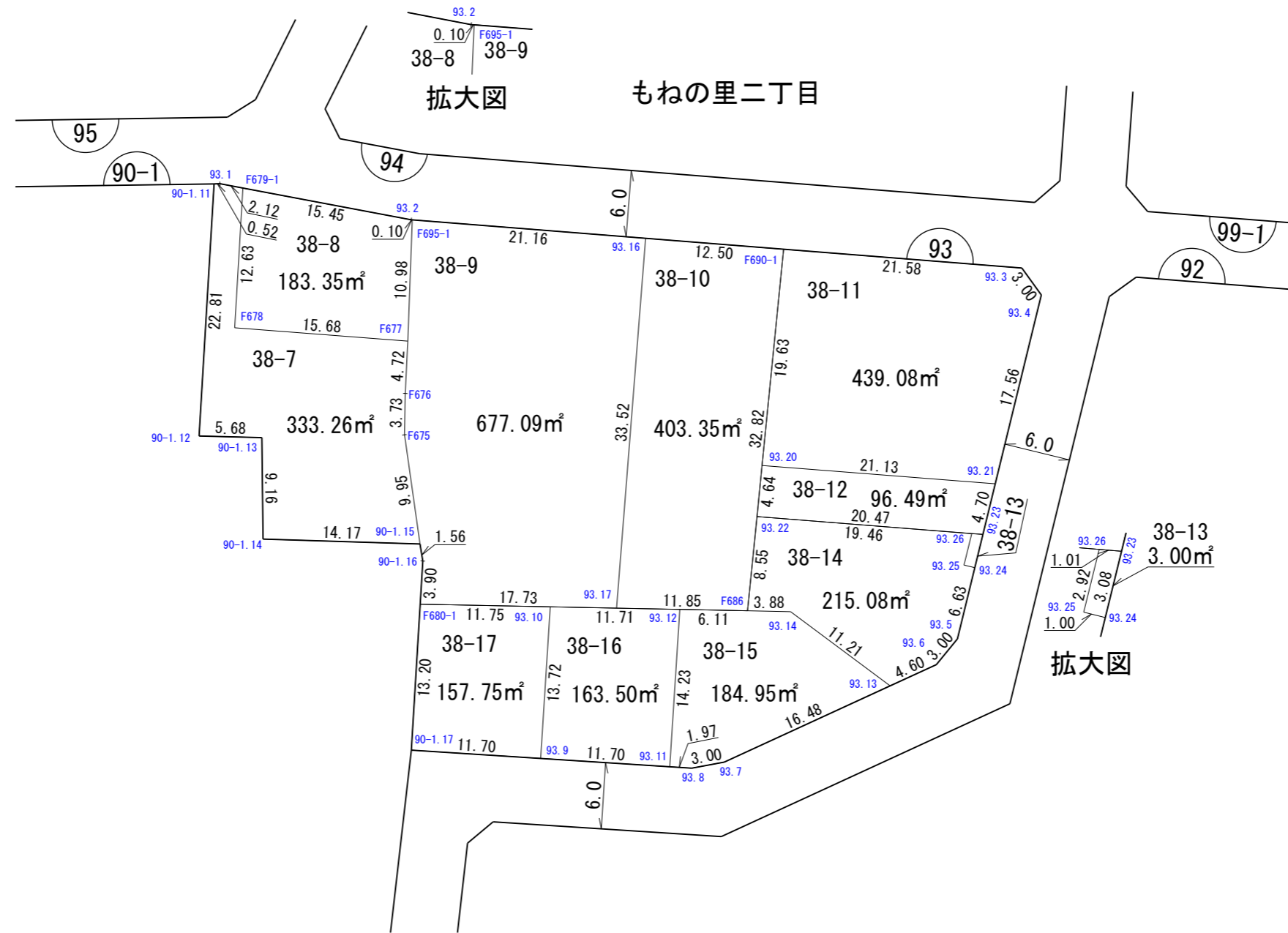
凡 例	
	街区番号
	施行区域界
	町(丁目)界
	換地位置 (1-1は地番)
	換地面積(m <sup>2</sup> )
	辺長(m)
	測点番号

独立行政法人都市再生機構



# 換 地 図

街区番号	93
もねの里二丁目	

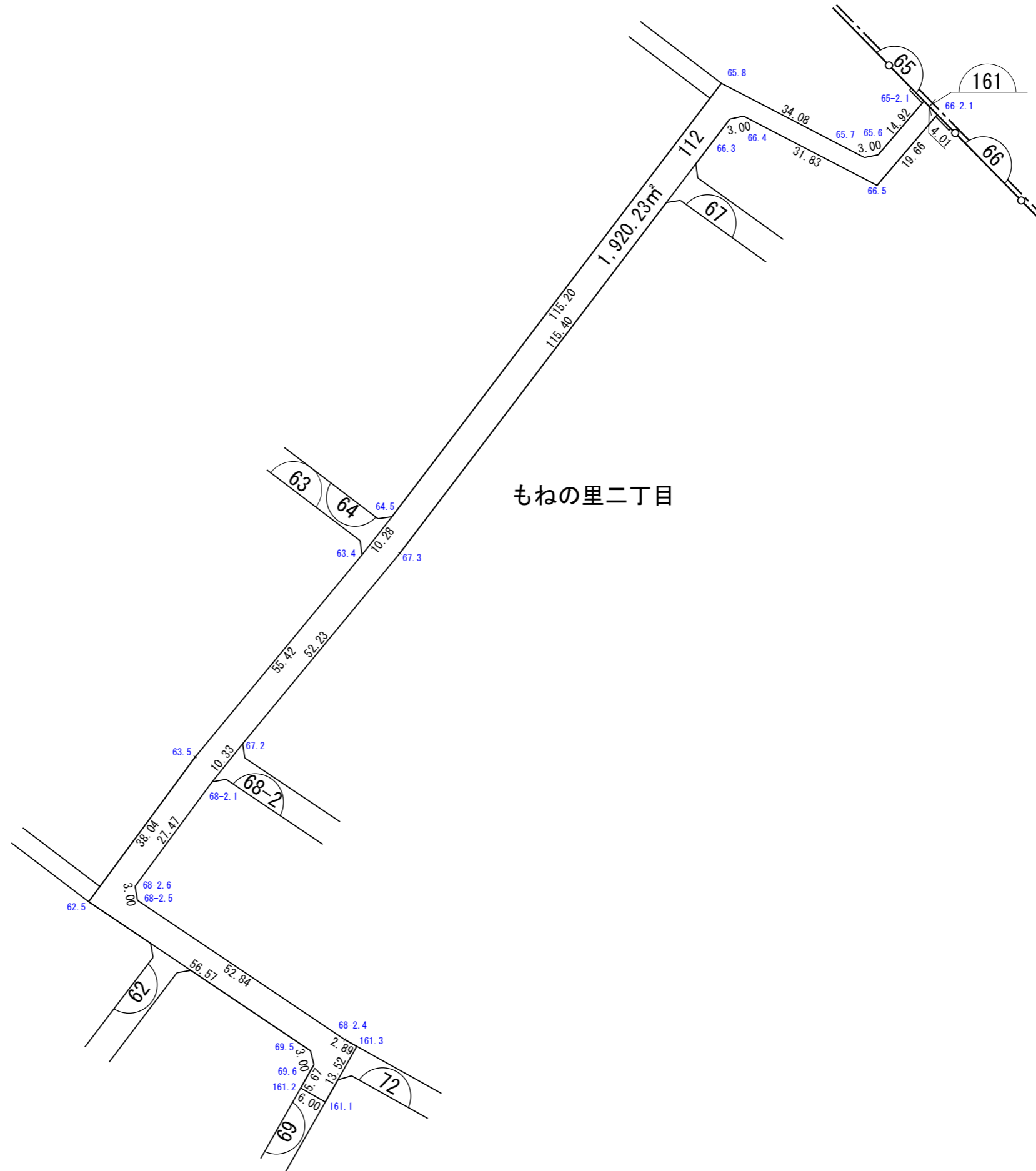
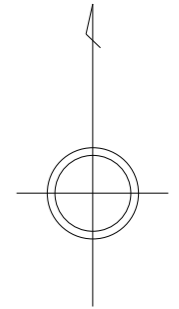


凡 例	
	街区番号
	施行区域界
	町(丁目)界
	換地位置 (1-1は地番)
	換地面積(m <sup>2</sup> )
	辺 長 (m)
	測点番号

縮尺 1 : 500

# 換 地 図

街区番号	161
もねの里二丁目	



凡 例	
	街区番号
	施行区域界
	町(丁目)界
	換地位置 (1-1は地番)
	換地面積(m <sup>2</sup> )
	辺長(m)
	測点番号

縮尺 1 : 1000